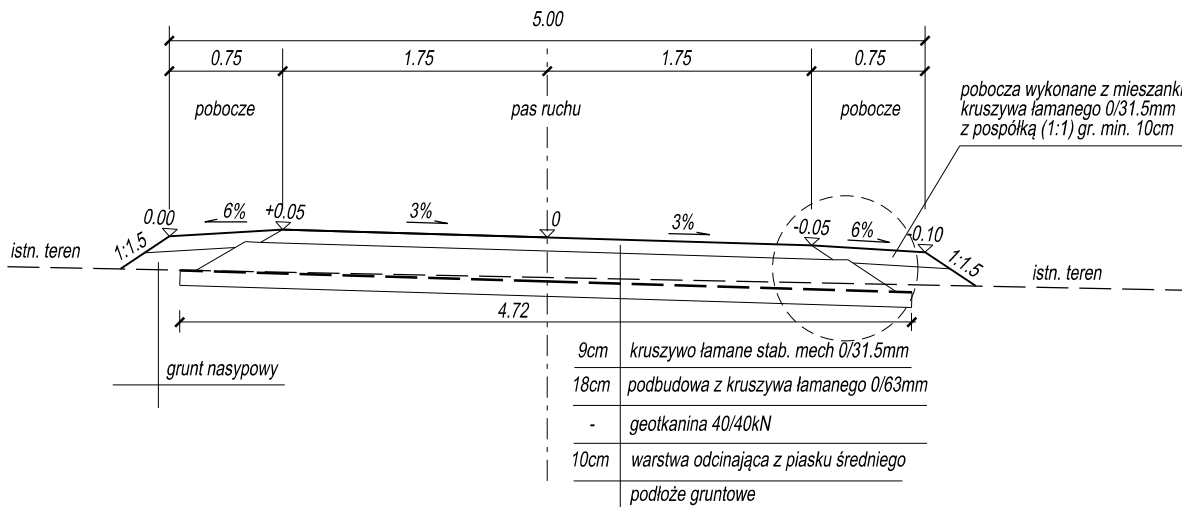
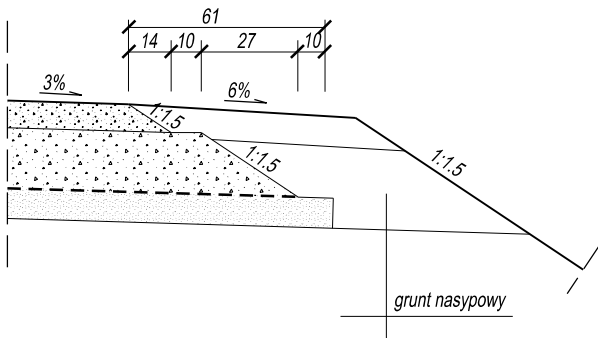


PRZEKRÓJ NORMALNY
NA PROSTEJ
SKALA 1:50

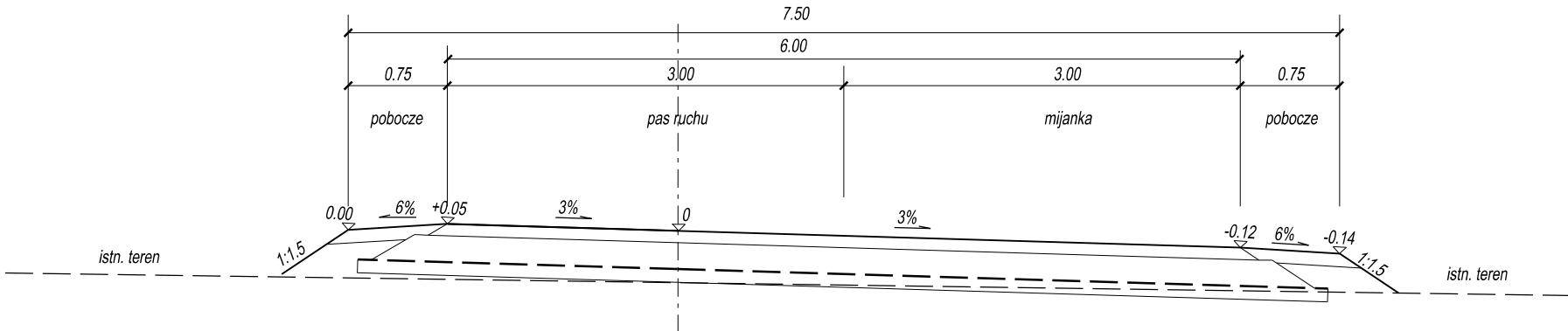


SZCZEGÓŁ KRAWĘDZI NAWIERZCHNI
SKALA 1:25

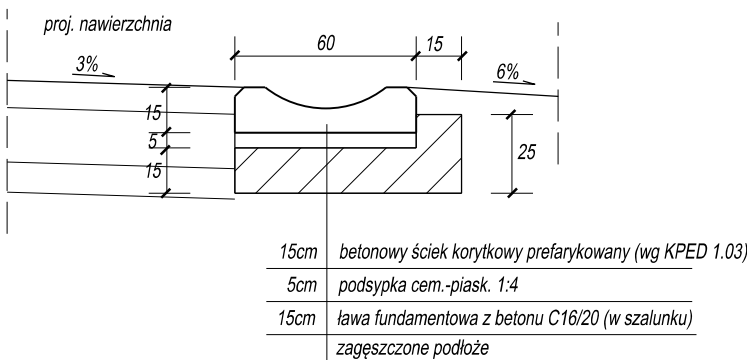


PRZEKRÓJ NORMALNY
Z MIJANKĄ NA PROSTEJ
SKALA 1:50

wymiary podano w metrach [m]

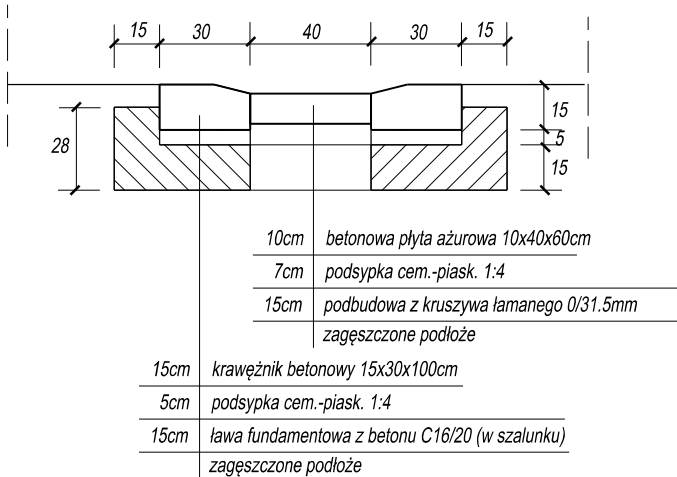


SZCZEGÓŁ KORYTKOWEGO
PRZEKRÓJ POPRZECZNY
SKALA 1:25



SZCZEGÓŁ WODOSPUSTU
PRZEKRÓJ POPRZECZNY
SKALA 1:25

wymiary podano w centymetrach [cm]



UWAGA:

- ścieki korytkowe należy wykonać na odcinku od km 10+599 do km 10+719
- ścieki skarpowe należy wykonać zgodnie z planem sytuacyjnym w km 10+620, 10+640, 10+660, 10+680, 10+700, 10+720
- połączenie ścieków korytkowych ze ściekami skarpowymi należy wykonać z betonu C16/20 na mokro
- wodospusty należy wykonać zgodnie z planem sytuacyjnym - pod kątem 30st w stosunku do osi drogi

Inwestor: GINA STRZELCE KRAJEŃSKIE Al. Wolności 48 66-500 Strzelce Krajeńskie NADLESNICTWO STRZELCE KRAJEŃSKIE ul. Gorzowska 17 66-500 Strzelce Krajeńskie			Wykonawca: PRACOWNIA PROJEKTOWO - USŁUGOWA LAKBUD - INWEST Leszek Puszt ul. W. Grabskiego 21/11 66-400 Gorzów Wlkp.		
Stadium:			PROJEKT ZGŁOSZENIA ROBÓT		
Branża:			DROGOWA		
Obiekt:			PRZEBUDOWA DROGI GMINNEJ ŻŁOTAWA - DŁUGIE		
Adres: powiat strzelecko - drezdenecki gmina Strzelce Krajeńskie obręb 0017 Strzelce Krajeńskie - miasto (dz. ewid. nr 964) obręb 0014 Licheń (dz. ewid. 111/4)			Skala	1:50/25	
			Nr rys.	3	
Tytuł rysunku:			Data:	09.2016	
Imię, nazwisko, stanowisko			Nr uprawnień	Specjalność	Podpis
mgr inż. Piotr Klepczyński Projektant			WAM/0105/POOD/08	drogi	
mgr inż. Leszek Puszt Opracowujący					