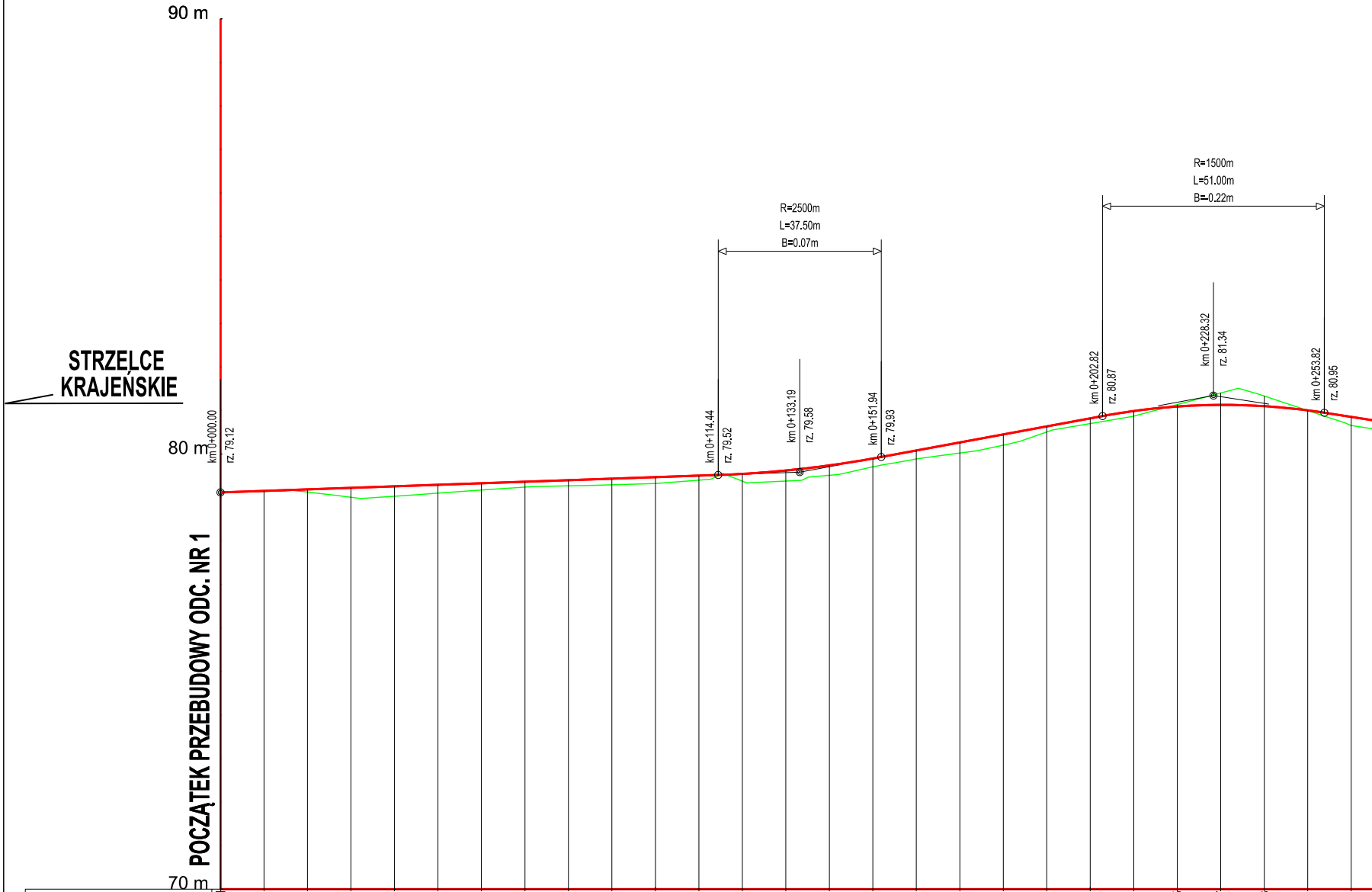
90 m
80 m
70 m
STRZELCE
KRAJEŃSKIE
POCZĄTEK PRZEBUDOWY ODC. NR 1
km 0+000.00
rz. 79.12
km 0+114.44
rz. 79.52
km 0+133.19
rz. 79.58
km 0+151.94
rz. 79.93
R=2500m
L=37.50m
B=0.07m
km 0+202.82
rz. 80.87
km 0+228.32
rz. 81.34
km 0+253.82
rz. 80.95
R=1500m
L=51.00m
B=-0.22m

Wykop	-0.01													
Nasyp		+0.01	+0.07	+0.21	+0.23	+0.19	+0.16	+0.12	+0.13	+0.14	+0.15	+0.10	+0.17	+0.24
Rzędne projektowane	79.12	79.15	79.19	79.22	79.26	79.29	79.33	79.36	79.40	79.43	79.47	79.50	79.54	79.62
Rzędne istniejące	79.13	79.14	79.12	79.01	79.03	79.10	79.17	79.24	79.27	79.29	79.32	79.40	79.37	79.38
Proste i łuki pionowe							L=114.44 i=0.35%							L=37.50 R=2500m
Proste i łuki poziome			L=45.18							L=99.75				
Kilometraż	0+000.00	0+010.00	0+020.00	0+030.00	0+040.00	0+050.00	0+060.00	0+070.00	0+080.00	0+090.00	0+100.00	0+110.00	0+120.00	0+130.00

Wykop										-0.05	-0.27	-0.23		
Nasyp	+0.23	+0.20	+0.19	+0.24	+0.25	+0.12	+0.12	+0.12					+0.19
Rzędne projektowane	79.74	79.90	80.08	80.26	80.45	80.63	80.82	80.99	81.09	81.13	81.10	81.00	80.85
Rzędne istniejące	79.51	79.70	79.89	80.02	80.20	80.51	80.70	80.87	81.14	81.40	81.33	81.00	80.66
Proste i łuki pionowe					L=50.88 i=1.85%					L=51.00 R=1500m			
Proste i łuki poziome							L=110.31						
Kilometraż	0+140.00	0+150.00	0+160.00	0+170.00	0+180.00	0+190.00	0+200.00	0+210.00	0+220.00	0+230.00	0+240.00	0+250.00	0+260.00

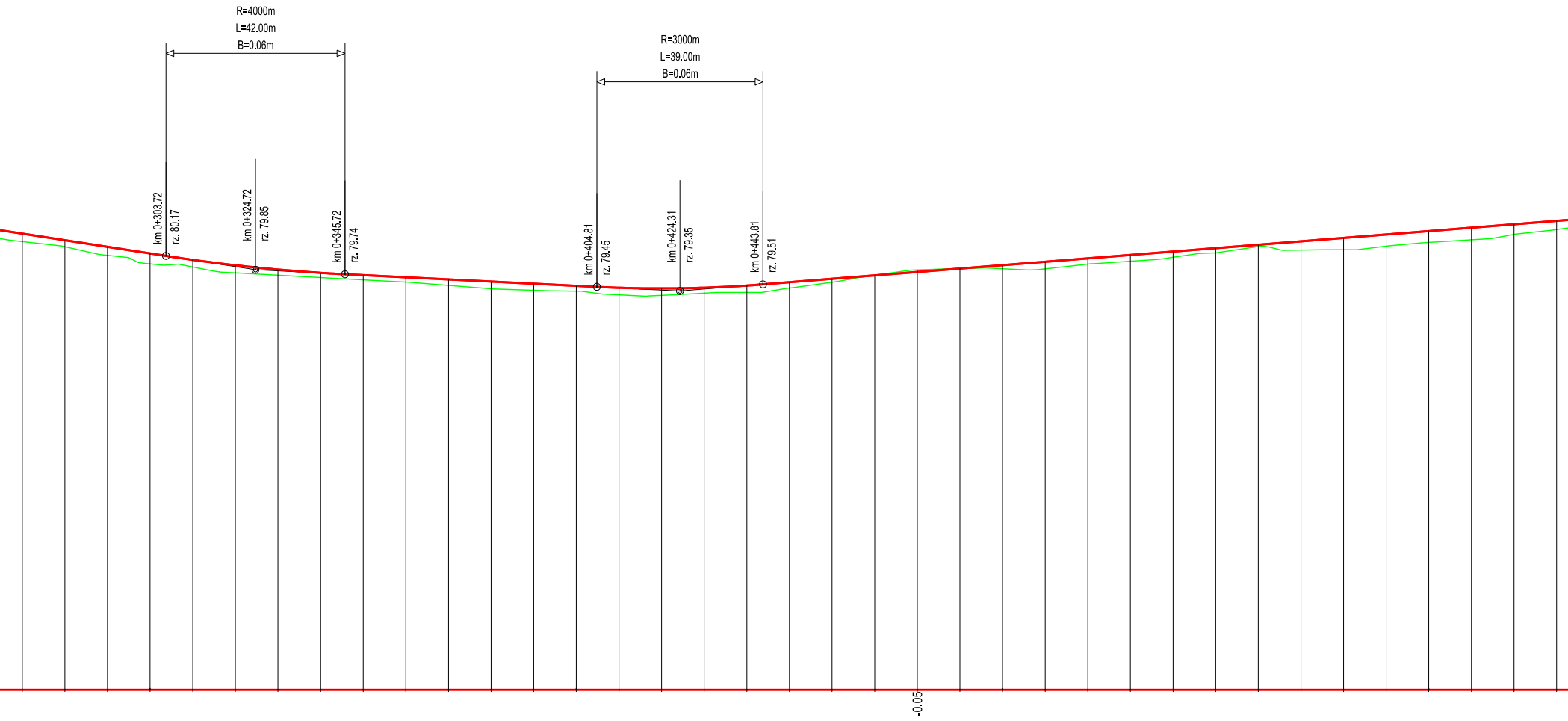
R=4000m
L=42.00m
B=0.06m
R=3000m
L=39.00m
B=0.06m
km 0+303.72
rz. 80.17
km 0+324.72
rz. 79.85
km 0+345.72
rz. 79.74
km 0+404.81
rz. 79.45
km 0+424.31
rz. 79.35
km 0+443.81
rz. 79.51
-0.05

+0.19	80.70	80.51	0+270.00
+0.15	80.54	80.39	0+280.00
+0.20	80.39	80.19	0+290.00
+0.24	80.23	79.99	0+300.00
+0.17	80.08	79.91	0+310.00
+0.18	79.96	79.78	0+320.00
+0.13	79.85	79.72	0+330.00
+0.11	79.78	79.67	0+340.00
+0.11	79.72	79.61	0+350.00
+0.11	79.67	79.56	0+360.00
+0.14	79.62	79.48	0+370.00
+0.17	79.57	79.40	0+380.00
+0.15	79.52	79.37	0+390.00
+0.12	79.47	79.35	0+400.00
+0.17	79.43	79.26	0+410.00
+0.16	79.41	79.25	0+420.00
+0.13	79.43	79.30	0+430.00
+0.16	79.48	79.32	0+440.00
+0.14	79.56	79.42	0+450.00
+0.08	79.64	79.56	0+460.00
	79.72	79.72	0+470.00
	79.80	79.85	0+480.00
	79.88	79.88	0+490.00
+0.09	79.96	79.87	0+500.00
+0.17	80.04	79.87	0+510.00
+0.14	80.12	79.98	0+520.00
+0.15	80.20	80.05	0+530.00
+0.14	80.28	80.14	0+540.00
+0.12	80.36	80.24	0+550.00
+0.04	80.44	80.40	0+560.00
+0.21	80.52	80.31	0+570.00
+0.28	80.60	80.32	0+580.00
+0.28	80.68	80.40	0+590.00
+0.27	80.76	80.49	0+600.00
+0.29	80.84	80.55	0+610.00
+0.24	80.92	80.68	0+620.00
+0.21	81.00	80.79	0+630.00

L=49.90
i=-1.55%

L=42.00
R=4000m

L=59.09
i=-0.50%

L=39.00
R=3000m

L=205.81
i=0.80%

L=155.53

L=124.86

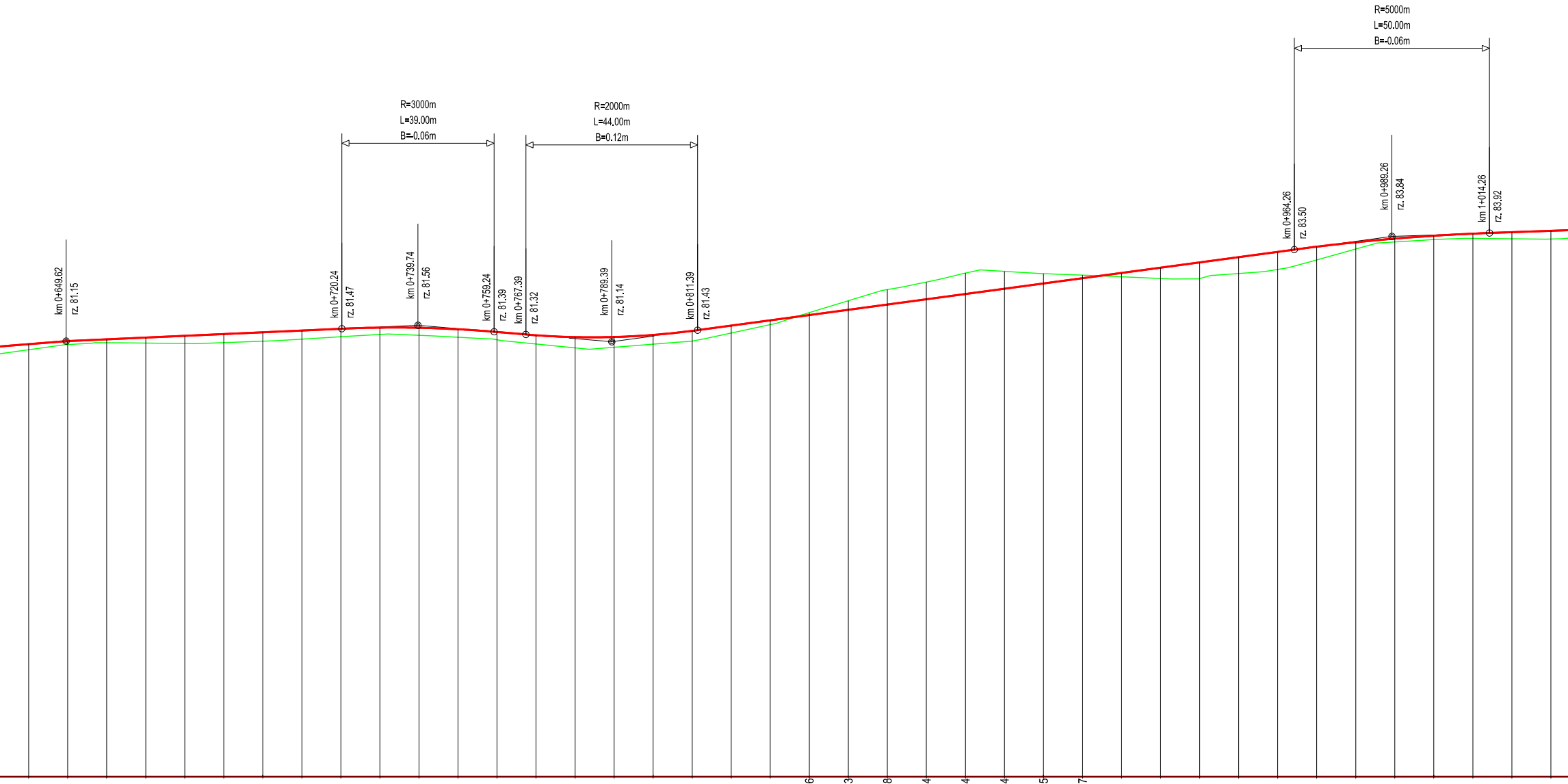
R=3000m
L=39.00m
B=0.06m
R=2000m
L=44.00m
B=0.12m
R=5000m
L=50.00m
B=-0.06m
km 0+649.62
rz. 81.15
km 0+720.24
rz. 81.47
km 0+739.74
rz. 81.56
km 0+759.24
rz. 81.39
km 0+767.39
rz. 81.32
km 0+789.39
rz. 81.14
km 0+811.39
rz. 81.43
km 0+964.26
rz. 83.50
km 0+989.26
rz. 83.84
km 1+014.26
rz. 83.92

0+640.00		+0.15	81.08	80.93
0+650.00		+0.09	81.16	81.07
0+660.00		+0.09	81.20	81.11
0+670.00		+0.15	81.25	81.10
0+680.00		+0.20	81.29	81.09
0+690.00		+0.22	81.34	81.12
0+700.00		+0.23	81.38	81.15
0+710.00		+0.23	81.43	81.20
0+720.00		+0.20	81.47	81.27
0+730.00		+0.18	81.50	81.32
0+740.00		+0.20	81.50	81.30
0+750.00		+0.21	81.46	81.25
0+760.00		+0.20	81.39	81.19
0+770.00		+0.22	81.30	81.08
0+780.00		+0.28	81.26	80.98
0+790.00		+0.27	81.26	80.99
0+800.00		+0.24	81.31	81.07
0+810.00		+0.26	81.42	81.16
0+820.00		+0.19	81.55	81.36
0+830.00		+0.11	81.69	81.58
0+840.00	-0.06		81.82	81.88
0+850.00	-0.23		81.96	82.19
0+860.00	-0.38		82.09	82.47
0+870.00	-0.44		82.23	82.67
0+880.00	-0.54		82.36	82.90
0+890.00	-0.44		82.50	82.94
0+900.00	-0.25		82.63	82.88
0+910.00	-0.07		82.77	82.84
0+920.00		+0.10	82.90	82.80
0+930.00		+0.28	83.04	82.76
0+940.00		+0.42	83.17	82.75
0+950.00		+0.43	83.31	82.88
0+960.00		+0.45	83.44	82.99
0+970.00		+0.34	83.57	83.23
0+980.00		+0.18	83.69	83.51
0+990.00		+0.09	83.78	83.69
1+000.00		+0.09	83.85	83.76
1+010.00		+0.12	83.91	83.79
1+020.00		+0.17	83.94	83.77
1+030.00		+0.21	83.98	83.77

L=70.62 i=0.45%

L=39.00 R=3000m

L=8.15 i=-0.85%

L=44.00 R=2000m

L=152.87 i=1.35%

L=50.00 R=5000m

L=341.75

L=242.63

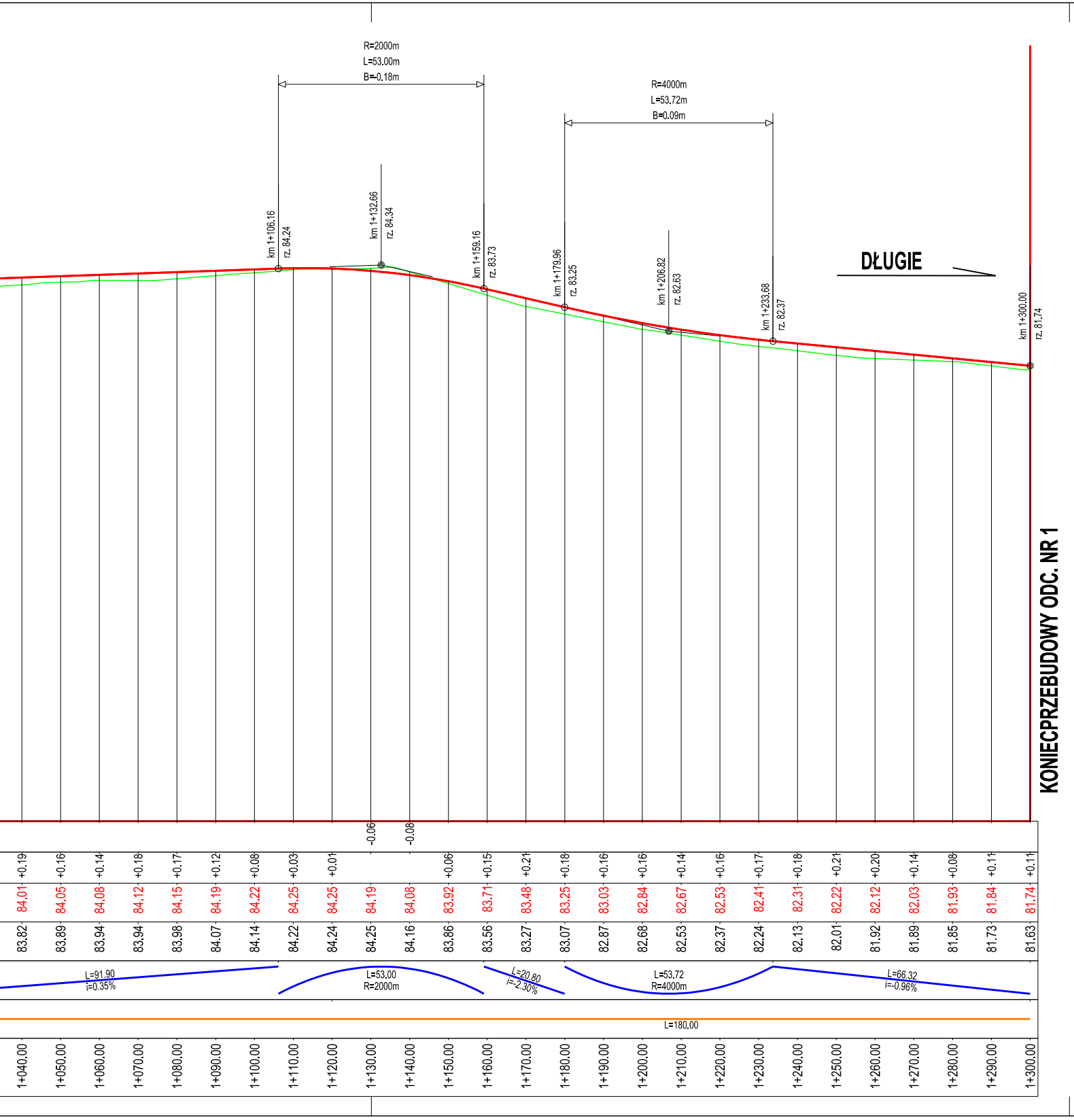
R=2000m
L=53.00m
B=0.18m
R=4000m
L=53.72m
B=0.09m
km 1+106.16 rz. 84.24
km 1+132.66 rz. 84.34
km 1+159.16 rz. 83.73
km 1+179.96 rz. 83.25
km 1+206.82 rz. 82.63
km 1+233.68 rz. 82.37
km 1+300.00 rz. 81.74
DŁUGIE
KONIECPRZEBUDOWY ODC. NR 1
-0.06 -0.08
+0.19 +0.16 +0.14 +0.18 +0.17 +0.12 +0.08 +0.03 +0.01 +0.06 +0.15 +0.21 +0.18 +0.16 +0.16 +0.14 +0.16 +0.17 +0.18 +0.21 +0.20 +0.14 +0.08 +0.11 +0.11
84.01 84.05 84.08 84.12 84.15 84.19 84.22 84.25 84.25 84.19 84.08 83.92 83.71 83.48 83.25 83.03 82.84 82.67 82.53 82.41 82.31 82.22 82.12 82.03 81.93 81.84 81.74
83.82 83.89 83.94 83.94 83.98 84.07 84.14 84.22 84.24 84.25 84.16 83.86 83.56 83.27 83.07 82.87 82.68 82.53 82.37 82.24 82.13 82.01 81.92 81.89 81.85 81.73 81.63
L=91.90 i=0.35%
L=53.00 R=2000m
L=20.80 i=-2.30%
L=53.72 R=4000m
L=66.32 i=-0.96%
L=180.00
1+040.00 1+050.00 1+060.00 1+070.00 1+080.00 1+090.00 1+100.00 1+110.00 1+120.00 1+130.00 1+140.00 1+150.00 1+160.00 1+170.00 1+180.00 1+190.00 1+200.00 1+210.00 1+220.00 1+230.00 1+240.00 1+250.00 1+260.00 1+270.00 1+280.00 1+290.00 1+300.00

Inwestor:

GMINA STRZELCE KRAJEŃSKIE
Al. Wolności 48
66-500 Strzelce Krajeńskie

NADLESNICTWO STRZELCE KRAJEŃSKIE
ul. Gorzowska 17
66-500 Strzelce Krajeńskie

Wykonawca:

PRACOWNIA PROJEKTOWO - USŁUGOWA LAKBUD - INWEST

Leszek Pussty
ul. W. Grabskiego 21/11
66-400 Gorzów Wlkp.

Stadium:	*PROJEKT ZGŁOSZENIA ROBÓT*
Branża:	*DROGOWA*
Obiekt:	***PRZEBUDOWA DROGI GMINNEJ ZŁOTAWA - DŁUGIE***

Adres: powiat strzelecko - drezdenecki gmina Strzelce Krajeńskie obręb 0017 Strzelce Krajeńskie - miasto (dz. ewid. nr 964) obręb 0014 Licheń (dz. ewid. 111/4)		*Skala*	*1:100/1000*
		Nr rys.	*4.1*
Tytuł rysunku: PRZEKRÓJ PODŁUŻNY		*Data:*	*09.2016*
Imię, nazwisko, stanowisko	*Nr uprawnień*	*Specjalność*	*Podpis*
mgr inż. Piotr Klepczyński Projektant	*WAM/0105/POOD/08*	*drogi*	
mgr inż. Leszek Pussty Opracowujący			