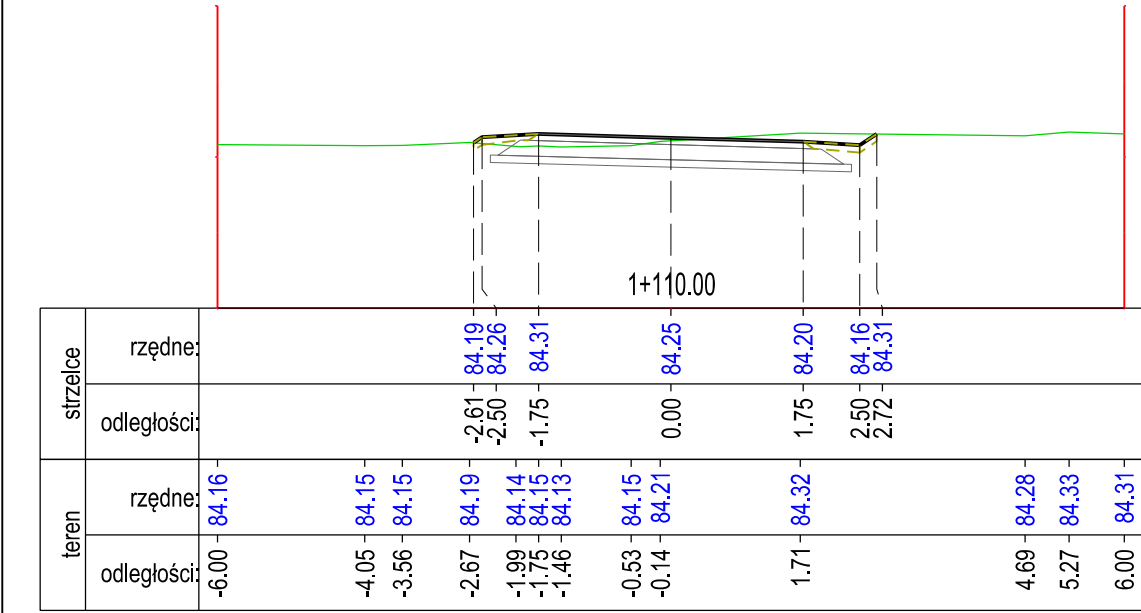
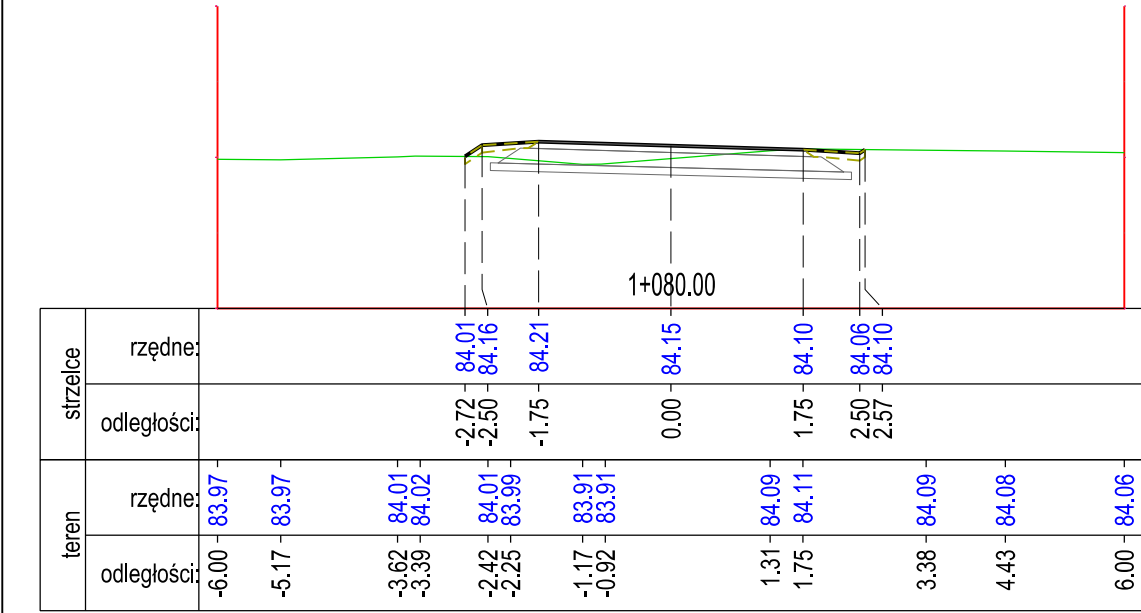


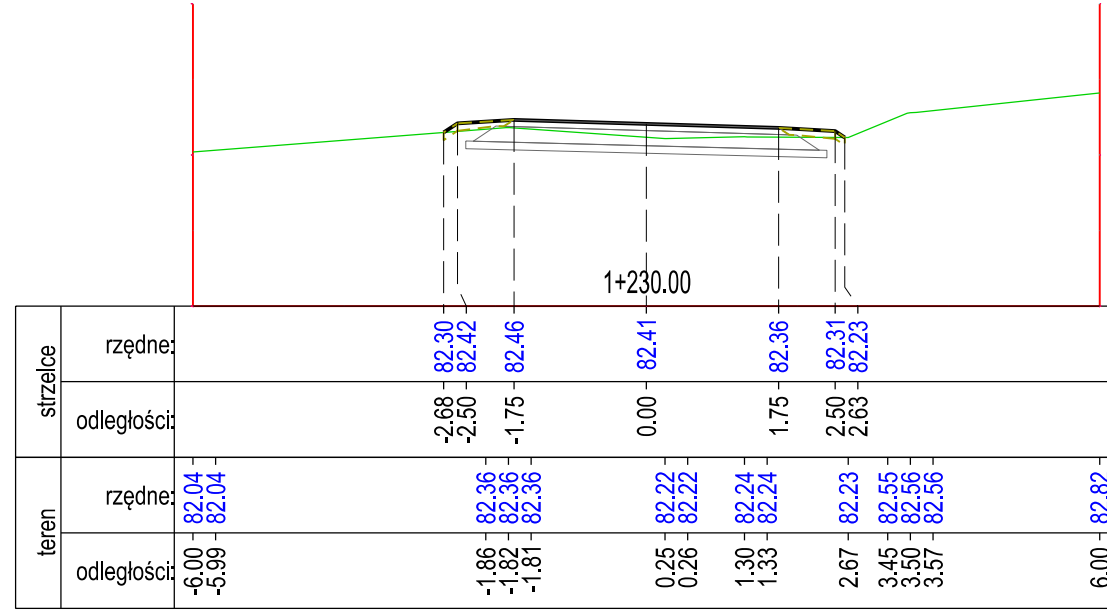
strzelce	rzędne:	
	odległości:	-2.64 - 84.18 -2.50 - 84.08 -1.75 - 84.13 0.00 - 84.08 1.75 - 84.02 2.50 - 83.98 3.29 - 84.51
teren	rzędne:	84.14 84.16 84.17 84.18 84.21 84.21 84.20 84.15 84.20 84.42 84.42 84.62 84.59
	odległości:	-6.00 -4.27 -4.00 -2.07 -1.14 -1.02 -0.86 0.27 0.64 2.12 4.42 5.11 6.00



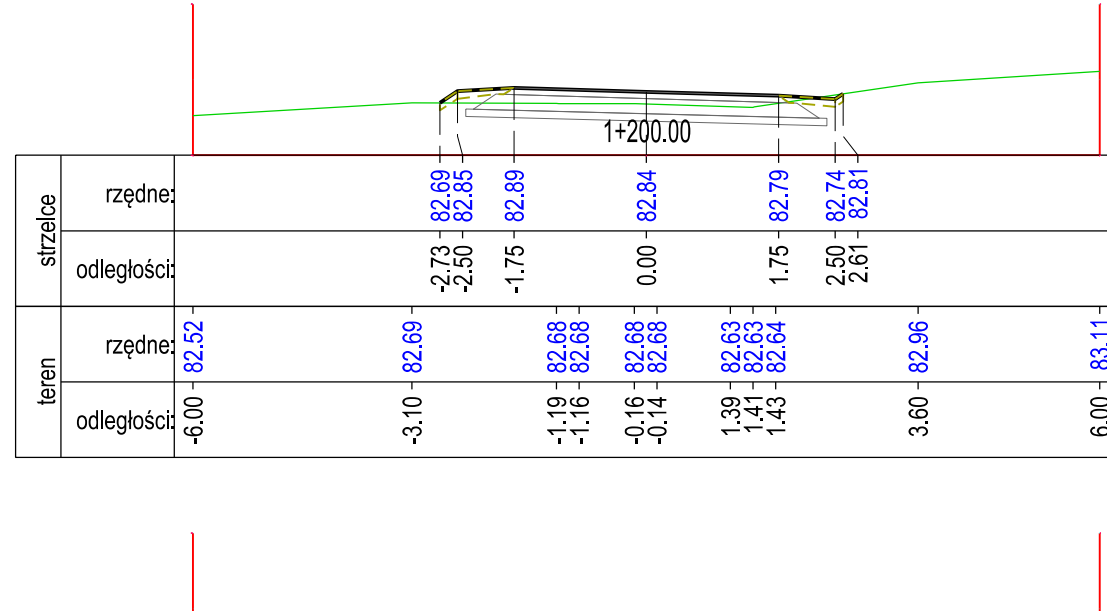
strzelce	rzędne:	
	odległości:	-2.61 - 84.19 -2.50 - 84.26 -1.75 - 84.31 0.00 - 84.25 1.75 - 84.20 2.50 - 84.16 2.72 - 84.31
teren	rzędne:	84.16 84.15 84.15 84.19 84.14 84.15 84.13 84.15 84.21 84.32 84.28 84.33 84.31
	odległości:	-6.00 -4.05 -3.56 -2.67 -1.99 -1.75 -1.46 -0.53 -0.14 1.71 4.69 5.27 6.00



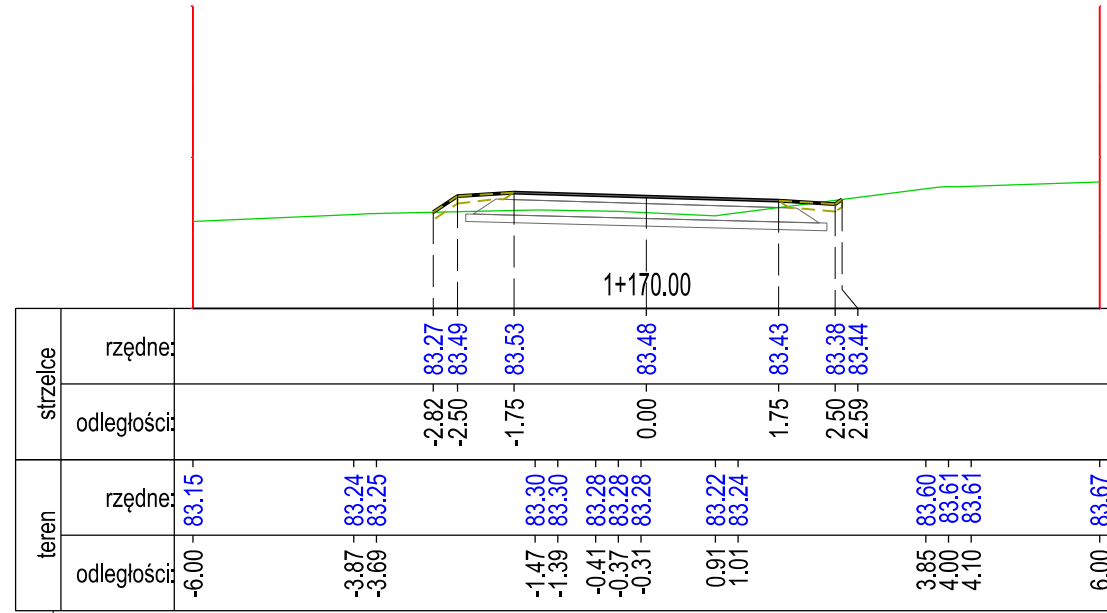
strzelce	rzędne:	
	odległości:	-2.72 - 84.01 -2.50 - 84.16 -1.75 - 84.21 0.00 - 84.15 1.75 - 84.10 2.50 - 84.06 2.57 - 84.10
teren	rzędne:	83.97 83.97 84.01 84.02 84.01 83.99 83.91 83.91 84.09 84.11 84.06 84.08 84.06
	odległości:	-6.00 -5.17 -3.62 -3.39 -2.42 -2.25 -1.17 -0.92 1.31 1.75 3.38 4.43 6.00



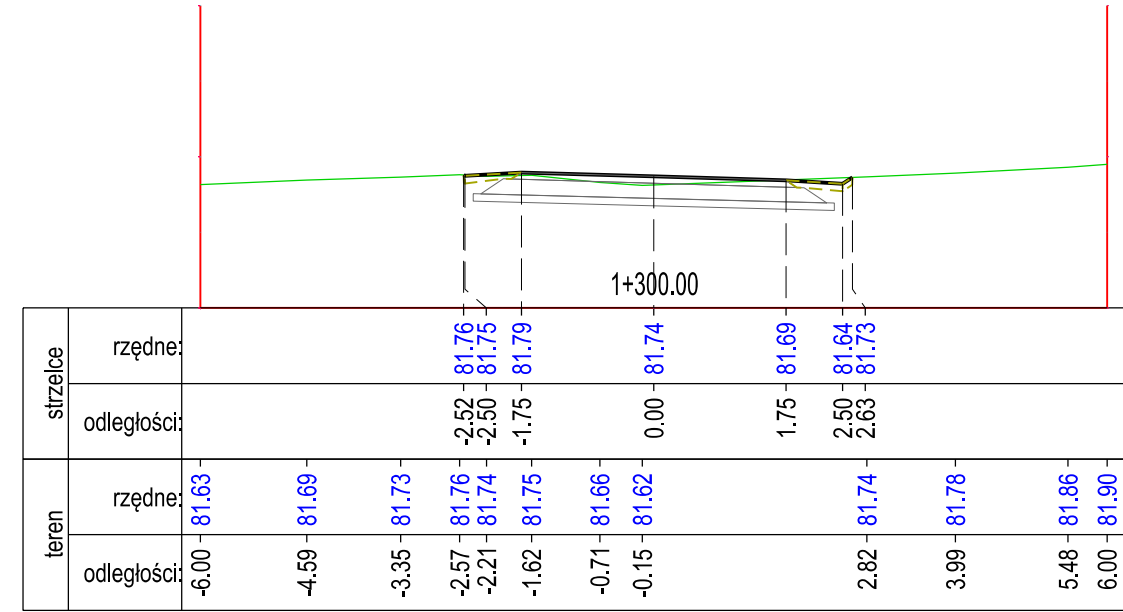
strzelce	rzędne:	
	odległości:	-2.68 - 82.30 -2.50 - 82.42 -1.75 - 82.46 0.00 - 82.41 1.75 - 82.36 2.50 - 82.31 2.63 - 82.23
teren	rzędne:	82.04 82.04 82.36 82.36 82.22 82.22 82.24 82.24 82.23 82.23 82.55 82.56 82.56 82.82
	odległości:	-6.00 -5.99 -1.86 -1.82 -1.81 0.25 0.26 1.30 1.33 2.67 3.45 3.50 3.57 6.00



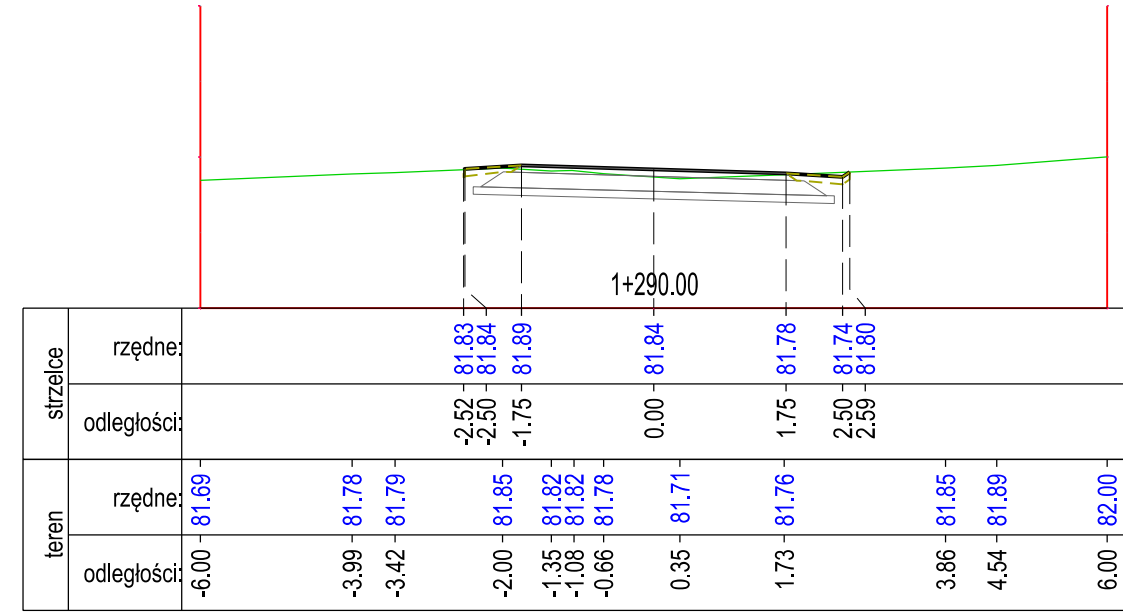
strzelce	rzędne:	
	odległości:	-2.73 - 82.69 -2.50 - 82.85 -1.75 - 82.89 0.00 - 82.84 1.75 - 82.79 2.50 - 82.74 2.61 - 82.81
teren	rzędne:	82.52 82.69 82.68 82.68 82.68 82.68 82.68 82.68 82.68 82.68 82.68 82.68 82.68 82.68
	odległości:	-6.00 -3.10 -1.19 -1.16 -0.16 -0.14 1.39 1.41 1.43 3.60 6.00 83.11



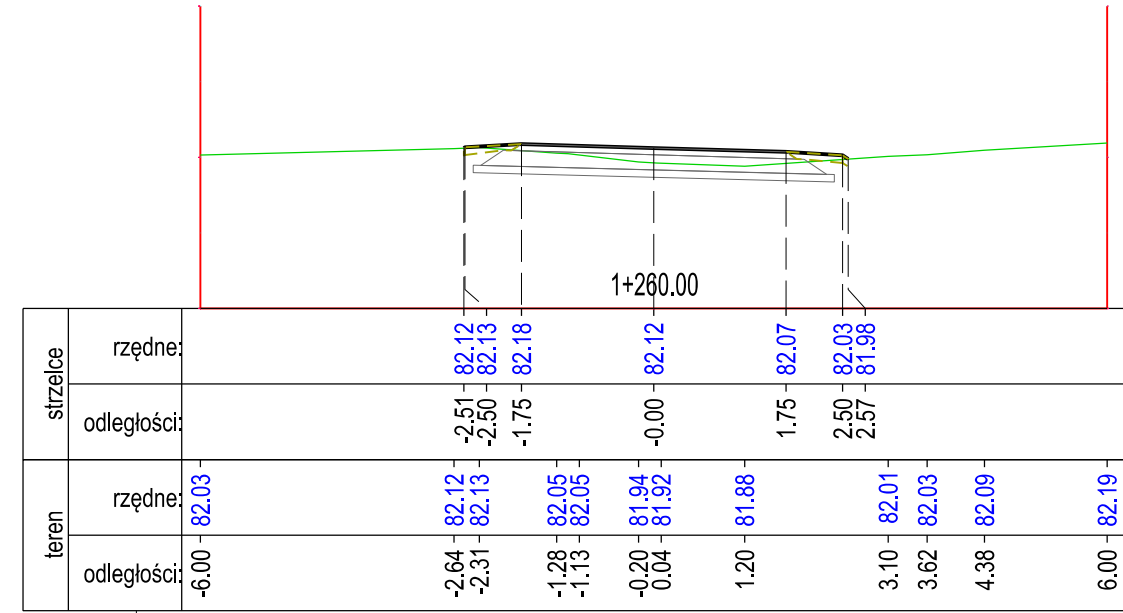
strzelce	rzędne:	
	odległości:	-2.82 - 83.27 -2.50 - 83.49 -1.75 - 83.53 0.00 - 83.48 1.75 - 83.43 2.50 - 83.38 2.59 - 83.44
teren	rzędne:	83.15 83.24 83.25 83.30 83.30 83.28 83.28 83.28 83.22 83.24 83.60 83.61 83.61 83.67
	odległości:	-6.00 -3.87 -3.69 -1.47 -1.39 -0.41 -0.37 0.91 1.01 3.85 4.00 4.10 6.00



strzelce	rzędne:	
	odległości:	-2.52 - 81.76 -2.21 - 81.74 -1.75 - 81.79 0.00 - 81.74 1.75 - 81.69 2.50 - 81.64 2.83 - 81.73
teren	rzędne:	81.63 81.69 81.73 81.76 81.74 81.75 81.66 81.62 81.74 81.69 81.64 81.73 81.90
	odległości:	-6.00 -4.59 -3.35 -2.57 -2.21 -1.62 -0.71 -0.15 2.82 3.99 5.48 6.00



strzelce	rzędne:	
	odległości:	-2.52 - 81.83 -2.50 - 81.84 -1.75 - 81.89 0.00 - 81.84 1.75 - 81.78 2.50 - 81.74 2.59 - 81.80
teren	rzędne:	81.89 81.78 81.79 81.85 81.82 81.82 81.78 81.71 81.76 81.85 81.89 82.00
	odległości:	-6.00 -3.99 -3.42 -2.00 -1.35 -1.08 -0.66 0.35 1.73 3.86 4.54 6.00



strzelce	rzędne:	
	odległości:	-2.51 - 82.12 -2.50 - 82.13 -1.75 - 82.18 -0.00 - 82.12 1.75 - 82.07 2.50 - 82.03 2.57 - 81.98
teren	rzędne:	82.03 82.12 82.13 82.05 82.05 81.94 81.92 81.88 82.01 82.03 82.09 82.19
	odległości:	-6.00 -2.64 -2.31 -1.28 -1.13 -0.20 0.04 1.20 3.10 3.62 4.38 6.00

Inwestor: GMINA STRZELCE KRAJEŃSKIE Al. Wolności 48 66-500 Strzelce Krajeńskie		Wykonawca: PRACOWNIA PROJEKTOWO - USŁUGOWA LAKBUD - INWEST Leszek Pussty ul. W. Grabskiego 21/11 66-400 Gorzów Wlkp.	
Stadium:		PROJEKT ZGŁOSZENIA ROBÓT	
Branża:		DROGOWA	
Obiekt:		PRZEBUDOWA DROGI GMINNEJ ŻŁOTAWA - DŁUGIE	
Adres: powiat strzelecko - drezdenecki gmina Strzelce Krajeńskie obręb 0017 Strzelce Krajeńskie - miasto (dz. ewid. nr 964) obręb 0014 Licheri (dz. ewid. 111/4)		Skala	1:100
Tytuł rysunku: PRZEKROJE POPRZECZNE		Nr rys.	5.3
Imię, nazwisko, stanowisko		Data:	09.2016
mgr inż. Piotr Klepczyński Projektant		Nr uprawnień	WAM/0105/POOD/08
mgr inż. Leszek Pussty Opracowujący		Specjalność	drogi
		Podpis	