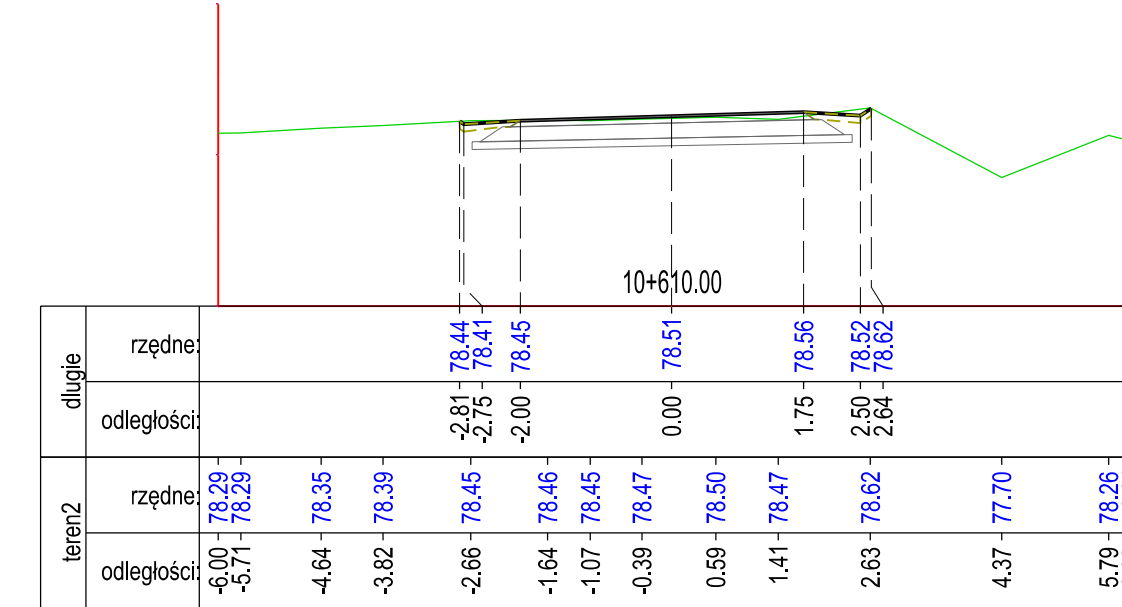
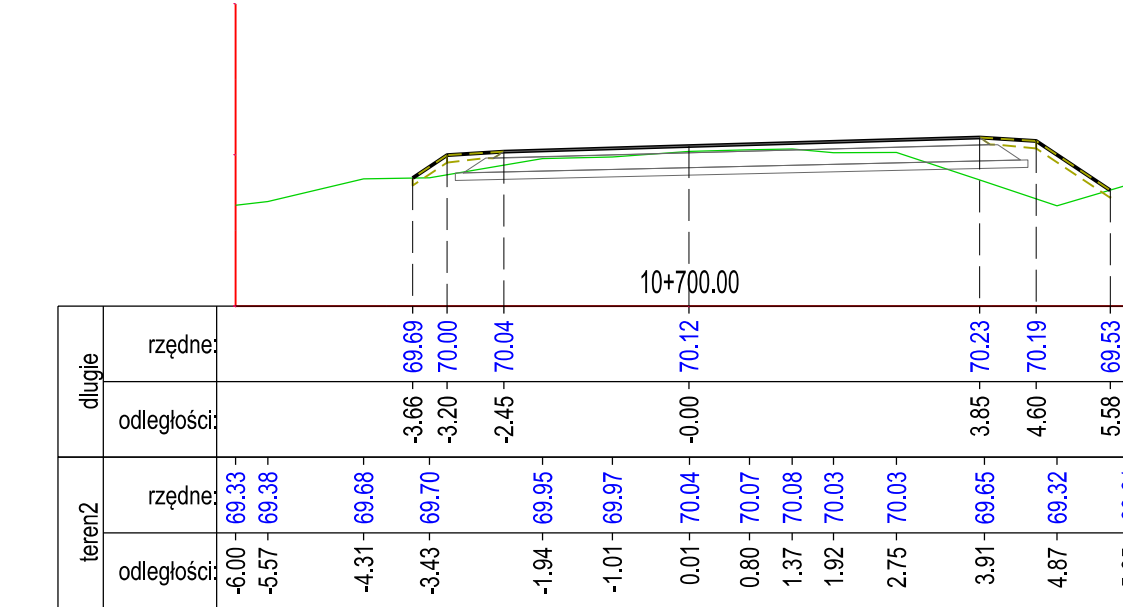


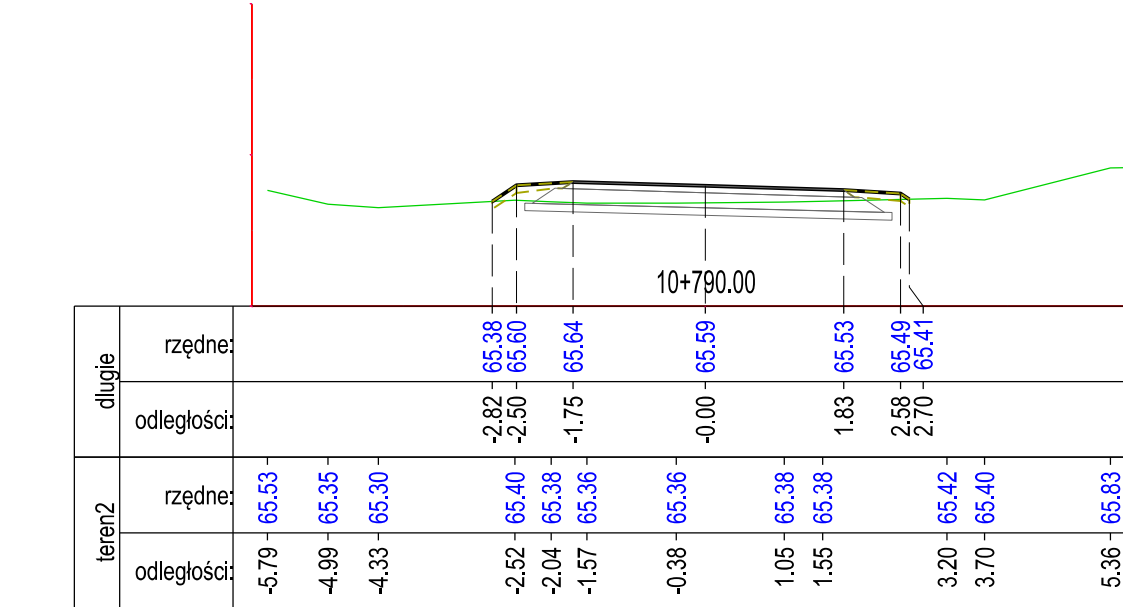
długość	rzędne:	
	odległości:	
teren2	rzędne:	4.78 79.53 4.59 79.67 4.37 79.71 4.03 79.74
	odległości:	-1.12 80.99 0.20 80.99 1.16 81.00 1.68 80.99 3.02 81.00 3.49 81.04 6.00 81.42



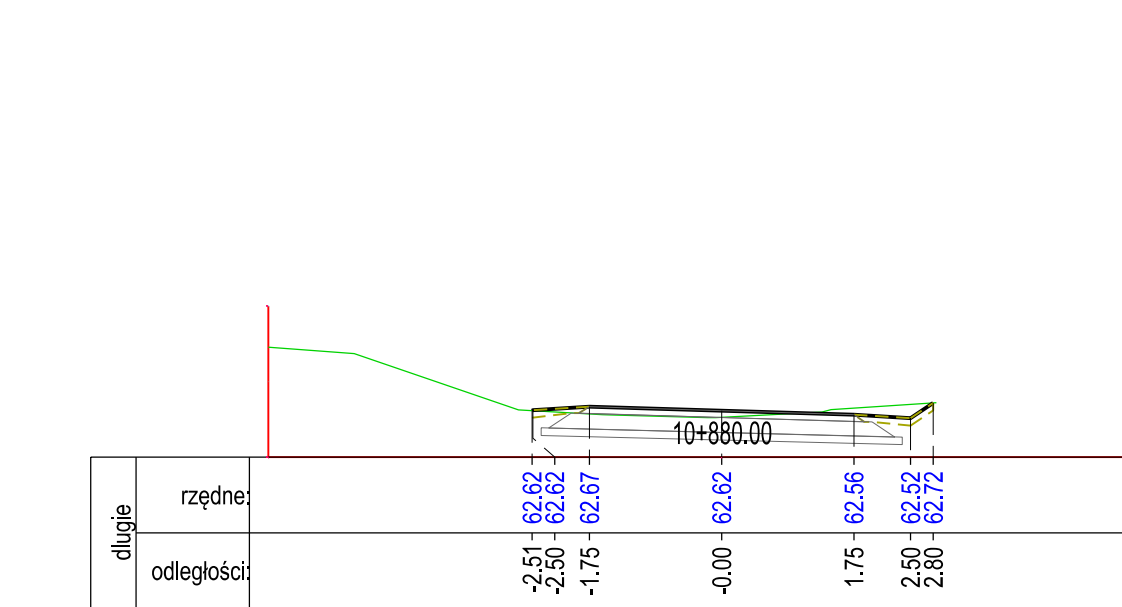
długość	rzędne:	
	odległości:	
teren2	rzędne:	6.00 78.29 5.71 78.29 4.64 78.35 3.82 78.39 2.86 78.45 1.64 78.46 -1.07 78.45 -0.39 78.47 0.59 78.50 1.41 78.47 2.63 78.62 4.37 77.70 5.79 78.26 6.00 78.21
	odległości:	-2.81 78.44 -2.75 78.41 -2.00 78.45 0.00 78.51 1.75 78.56 2.90 78.52 2.64 78.62



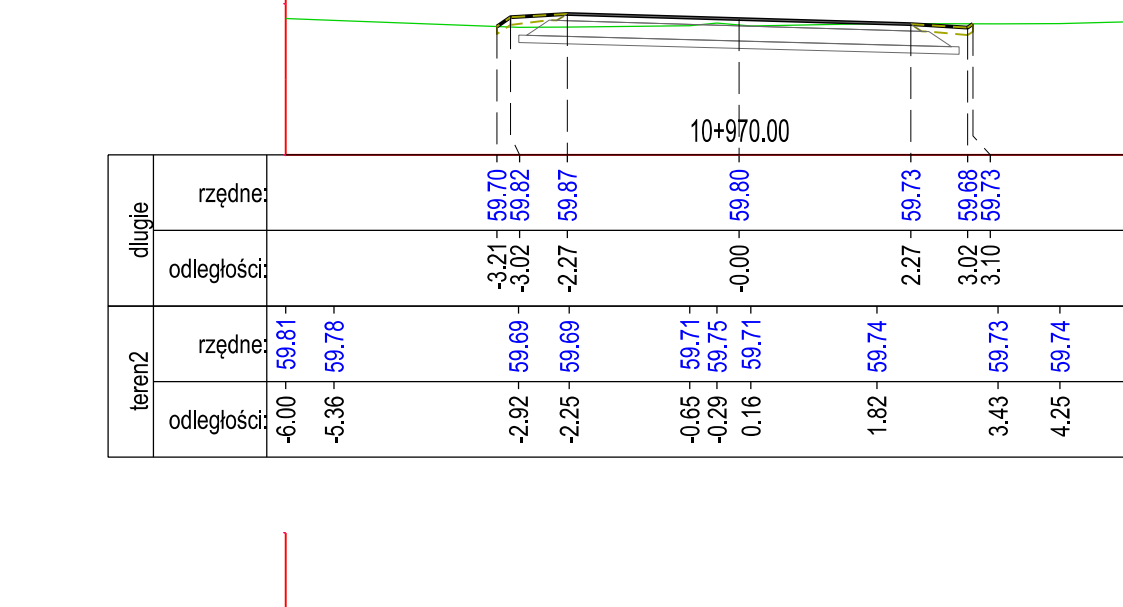
długość	rzędne:	
	odległości:	
teren2	rzędne:	6.00 68.33 5.57 68.38 4.31 68.68 3.43 68.70 -1.94 68.95 -1.01 68.97 0.01 70.04 0.80 70.07 1.37 70.08 1.92 70.03 2.75 70.03 3.91 68.65 4.87 68.32 5.85 68.61 6.00 68.67
	odległości:	-3.66 68.69 -3.20 70.00 -2.45 70.04 -0.00 70.12 0.00 70.07 1.37 70.08 1.92 70.03 2.75 70.03 3.91 68.65 4.87 68.32 5.85 68.61 6.00 68.67



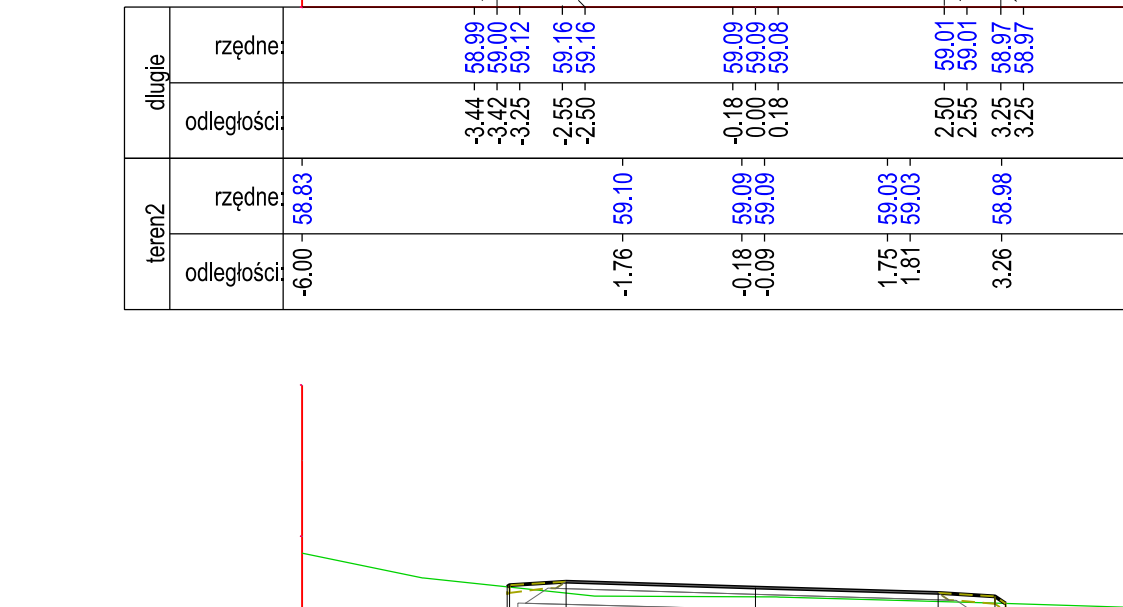
długość	rzędne:	
	odległości:	
teren2	rzędne:	6.00 65.53 4.99 65.35 4.33 65.30 -2.52 65.40 -2.04 65.38 -1.57 65.36 -0.38 65.36 1.05 65.38 1.55 65.38 3.20 65.42 3.70 65.40 5.36 65.83 6.00 65.84
	odległości:	-2.82 65.38 -2.50 65.60 -1.75 65.64 -0.00 65.59 1.83 65.53 2.58 65.49 2.70 65.41



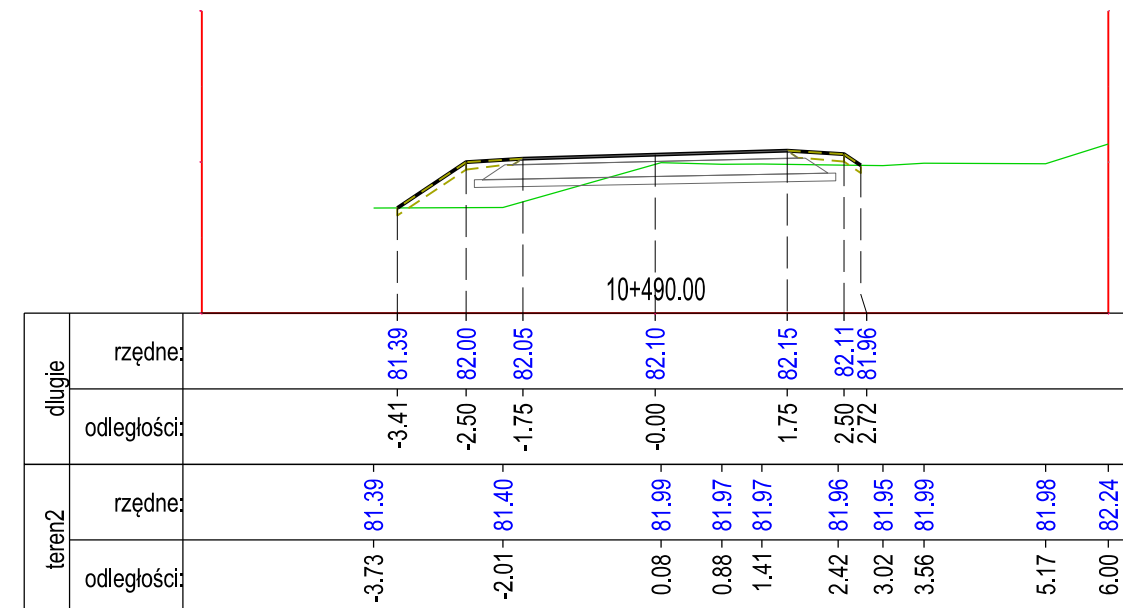
długość	rzędne:	
	odległości:	
teren2	rzędne:	6.00 63.45 4.86 63.37 -2.69 62.63 -1.58 62.56 -1.46 62.56 -0.19 62.53 -0.08 62.52 1.33 62.69 1.33 62.63 2.84 62.72
	odległości:	-2.51 62.62 -2.50 62.62 -1.75 62.67 -0.00 62.62 1.75 62.56 2.50 62.52 2.80 62.72




długość	rzędne:	
	odległości:	
teren2	rzędne:	6.00 59.81 5.36 59.78 -2.92 59.69 -2.25 59.69 -0.95 59.71 -0.29 59.75 0.16 59.71 1.82 59.74 2.27 59.73 3.02 59.69 3.10 59.73 4.25 59.74 6.00 59.78
	odległości:	-3.21 59.70 -3.02 59.82 -2.27 59.87 -0.00 59.80 2.27 59.73 3.02 59.69 3.10 59.73



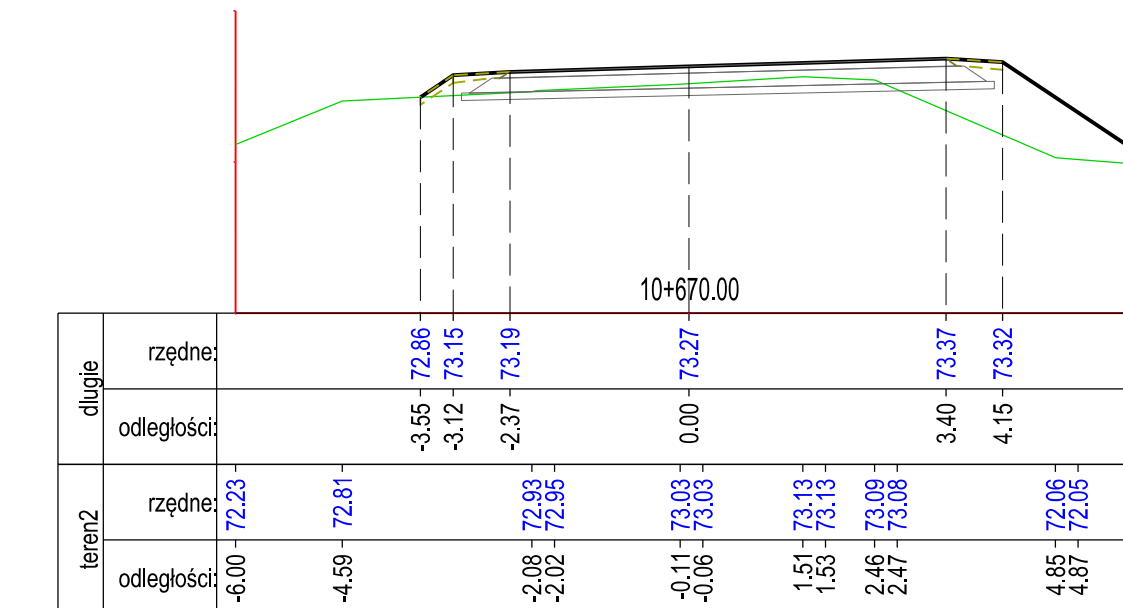
długość	rzędne:	
	odległości:	
teren2	rzędne:	6.00 58.83 -1.76 59.10 -0.18 59.08 -0.09 59.09 1.75 59.03 1.81 59.03 3.26 58.98 3.25 58.97
	odległości:	-3.44 58.99 -3.25 59.12 -2.95 59.16 -2.50 59.16 0.18 59.08 0.16 59.08 2.50 59.01 3.25 58.97



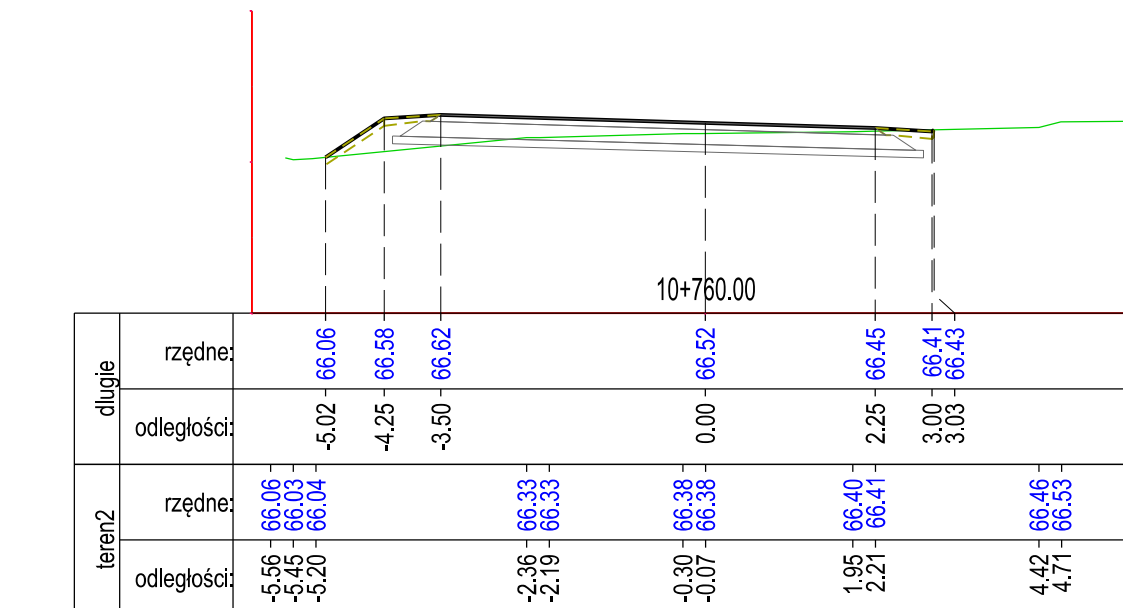
długość	rzędne:	
	odległości:	
teren2	rzędne:	6.00 81.99 5.17 81.98 3.56 81.99 3.02 81.95 2.42 81.96 1.41 81.97 0.88 81.97 0.08 81.99 -2.01 81.40 -3.41 81.39 -3.73 81.39
	odległości:	-2.50 82.00 -1.75 82.05 0.00 82.10 1.75 82.15 2.50 82.11 2.72 81.96



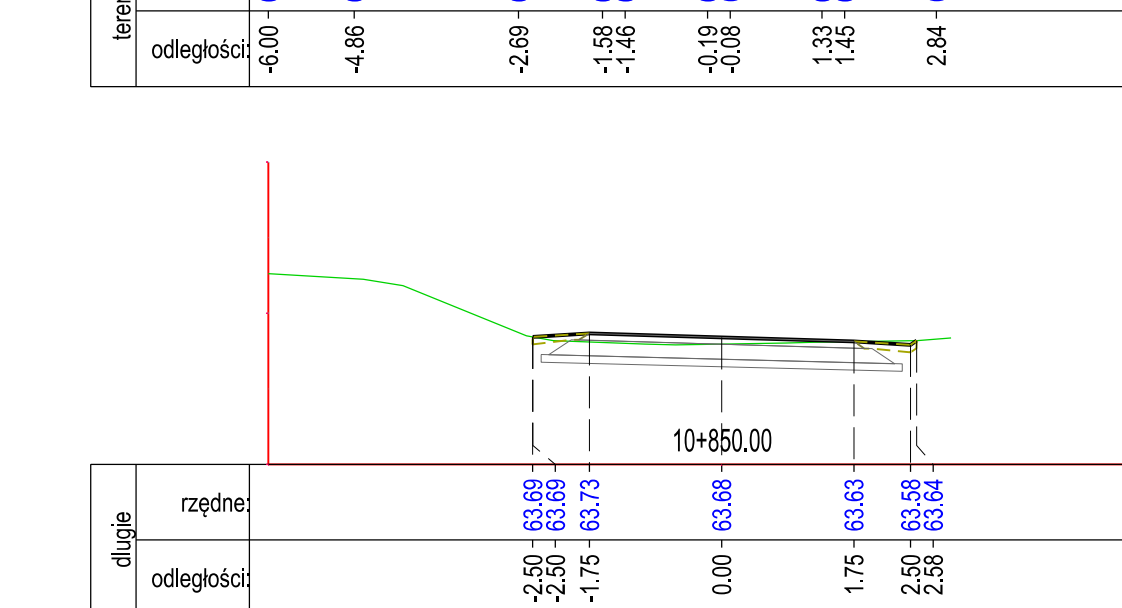
długość	rzędne:	
	odległości:	
teren2	rzędne:	6.00 79.24 4.86 79.46 -3.62 79.50 -2.51 79.56 -1.69 79.60 -1.14 79.60 -0.05 79.58 0.62 79.60 1.46 79.62 2.40 79.64 3.11 79.71 3.67 79.98 4.56 80.15 5.05 80.24 5.75 80.07 6.00 79.77
	odległości:	-2.65 79.55 -2.58 79.50 -1.81 79.54 1.75 79.65 2.50 79.60 2.59 79.66



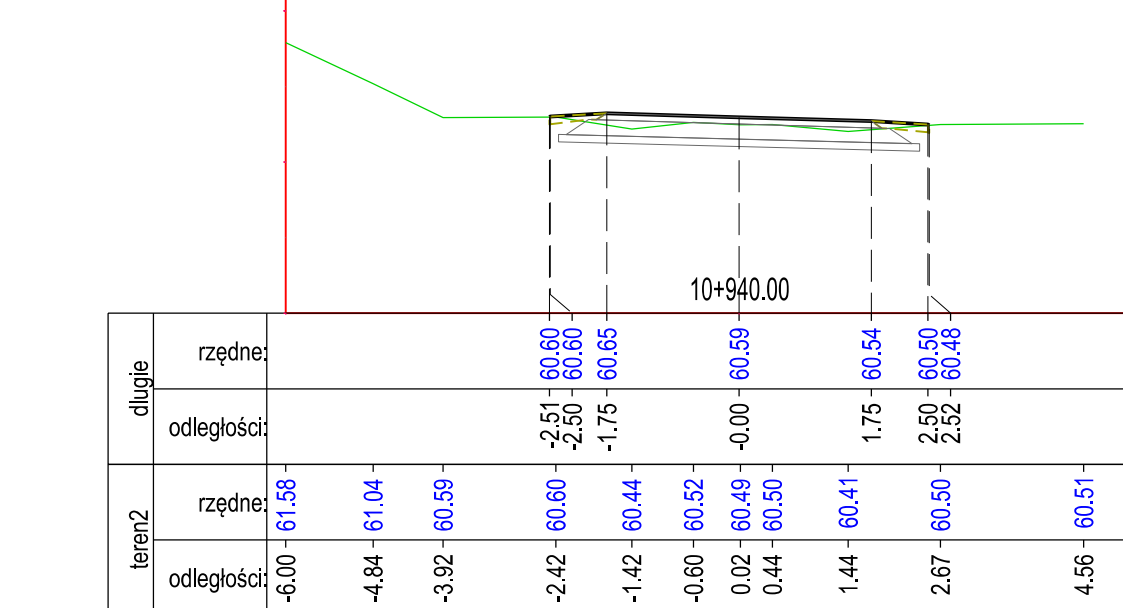
długość	rzędne:	
	odległości:	
teren2	rzędne:	6.00 72.23 4.59 72.81 -2.08 72.93 -2.02 72.95 -0.11 73.03 -0.06 73.03 1.51 73.13 1.53 73.13 2.46 73.08 2.47 73.08 3.40 73.37 4.15 73.32 4.85 73.06 4.87 72.85 6.00 71.97 6.00 72.09
	odległości:	-3.55 72.86 -3.12 73.15 -2.37 73.19 0.00 73.27 0.00 73.03 1.51 73.13 1.53 73.13 2.46 73.08 2.47 73.08 3.40 73.37 4.15 73.32 4.85 73.06 4.87 72.85



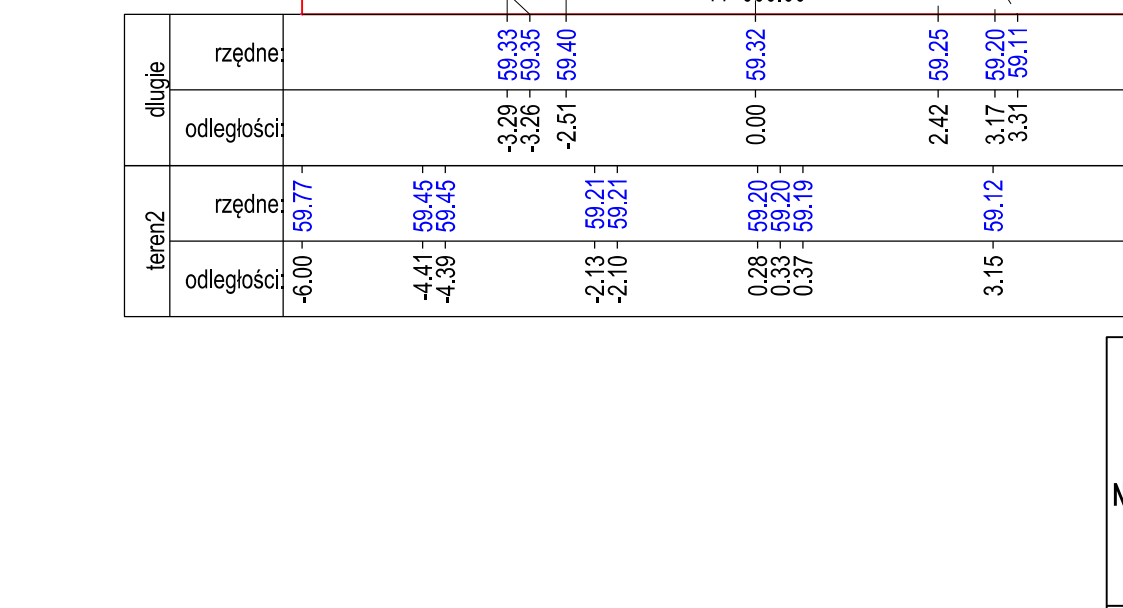
długość	rzędne:	
	odległości:	
teren2	rzędne:	6.00 66.06 5.56 66.06 5.20 66.04 4.25 66.58 -3.50 66.62 -0.30 66.38 -0.07 66.38 1.95 66.40 2.21 66.41 4.42 66.46 4.71 66.53 6.00 66.54
	odległości:	-5.02 66.06 -4.25 66.58 -3.50 66.62 0.00 66.52 2.25 66.45 3.00 66.41 3.03 66.43



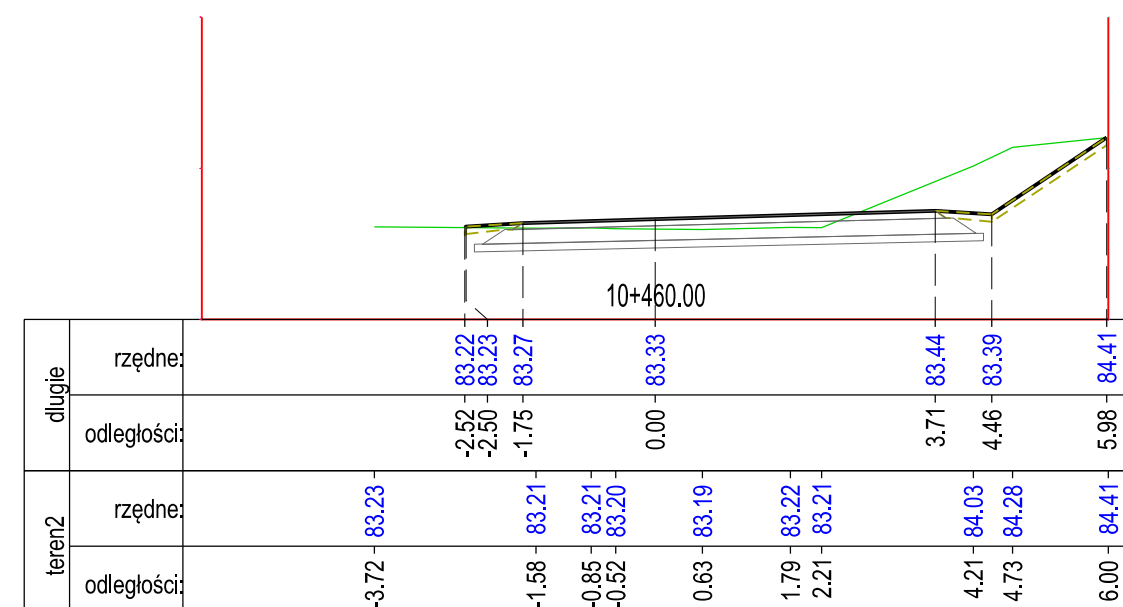
długość	rzędne:	
	odległości:	
teren2	rzędne:	6.00 64.52 4.74 64.45 4.22 64.37 -2.58 65.70 -2.23 65.64 -1.75 65.73 -1.02 65.59 -0.61 65.59 0.85 63.61 1.24 63.62 2.59 63.64 3.03 63.67
	odległości:	-2.50 65.69 -2.50 65.69 -1.75 65.73 0.00 65.68 1.75 65.63 2.50 65.59 2.58 65.64



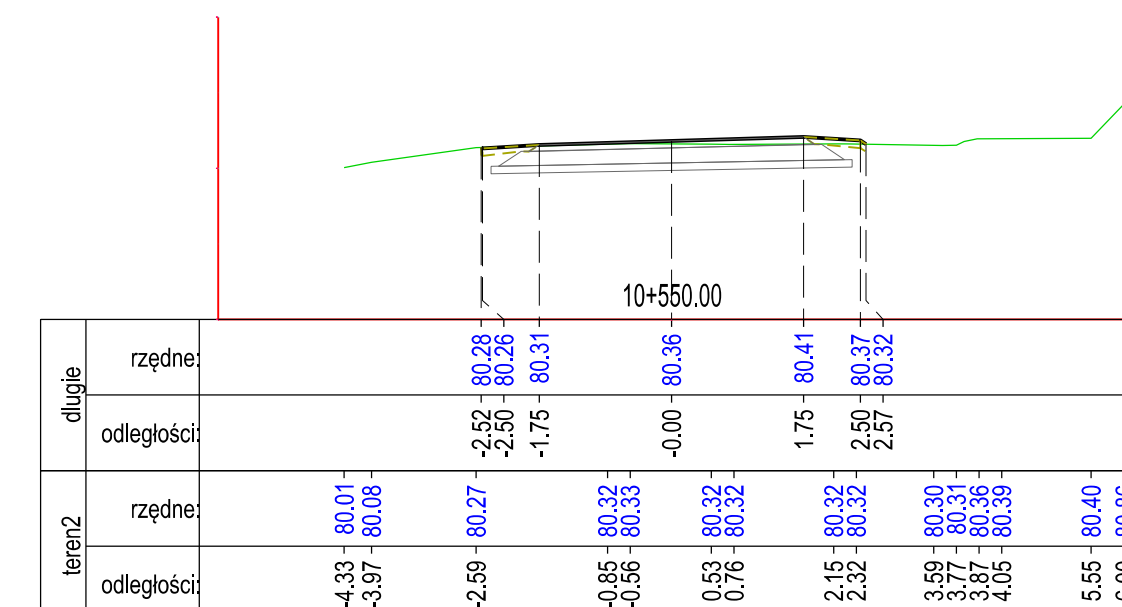
długość	rzędne:	
	odległości:	
teren2	rzędne:	6.00 61.58 4.84 61.04 -3.92 60.59 -2.42 60.60 -1.42 60.44 -0.80 60.52 0.02 60.49 0.44 60.50 1.44 60.41 2.67 60.50 2.82 60.48 4.56 60.51
	odległości:	-2.51 60.60 -2.50 60.60 -1.75 60.65 -0.00 60.59 1.75 60.54 2.50 60.50 2.82 60.48



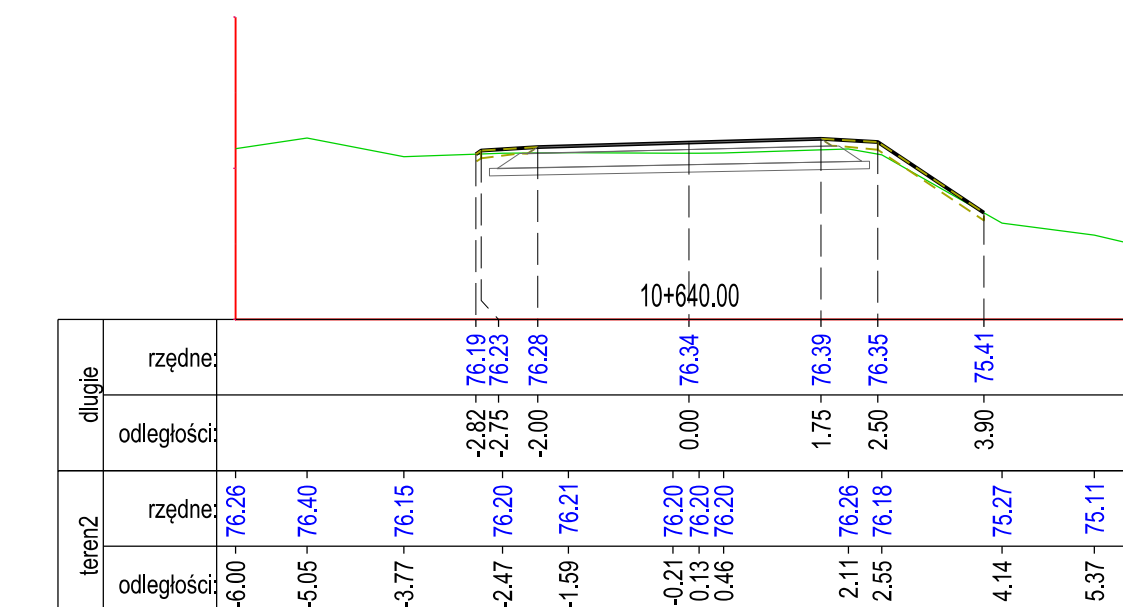
długość	rzędne:	
	odległości:	
teren2	rzędne:	6.00 59.77 4.41 59.45 4.39 59.45 -2.13 59.21 -2.10 59.21 0.28 59.20 0.33 59.20 0.37 59.19 3.15 59.12 3.17 59.20 3.31 59.11 5.95 59.03 6.00 59.03
	odległości:	-3.29 59.33 -3.26 59.35 -2.51 59.40 0.00 59.32 2.42 59.25 3.17 59.20 3.31 59.11



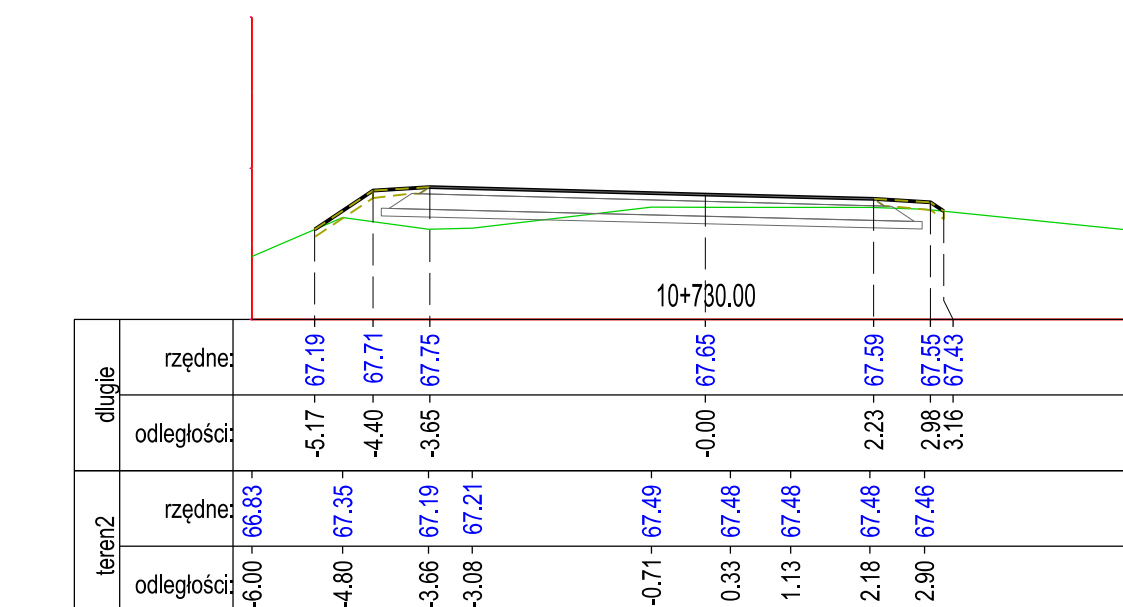
długość	rzędne:	
	odległości:	
teren2	rzędne:	6.00 84.41 5.98 84.41 4.73 84.28 4.21 84.03 3.71 83.44 0.63 83.19 2.21 83.21 1.79 83.22 -0.85 83.21 -0.52 83.20 -1.58 83.21 -2.52 83.23 -3.72 83.23
	odległości:	-2.52 80.28 -2.50 80.26 -1.75 80.31 0.00 80.36 1.75 80.41 2.50 80.37 2.57 80.32 3.59 80.30 3.77 80.31 3.87 80.36 4.05 80.39 5.55 80.40 6.00 80.86



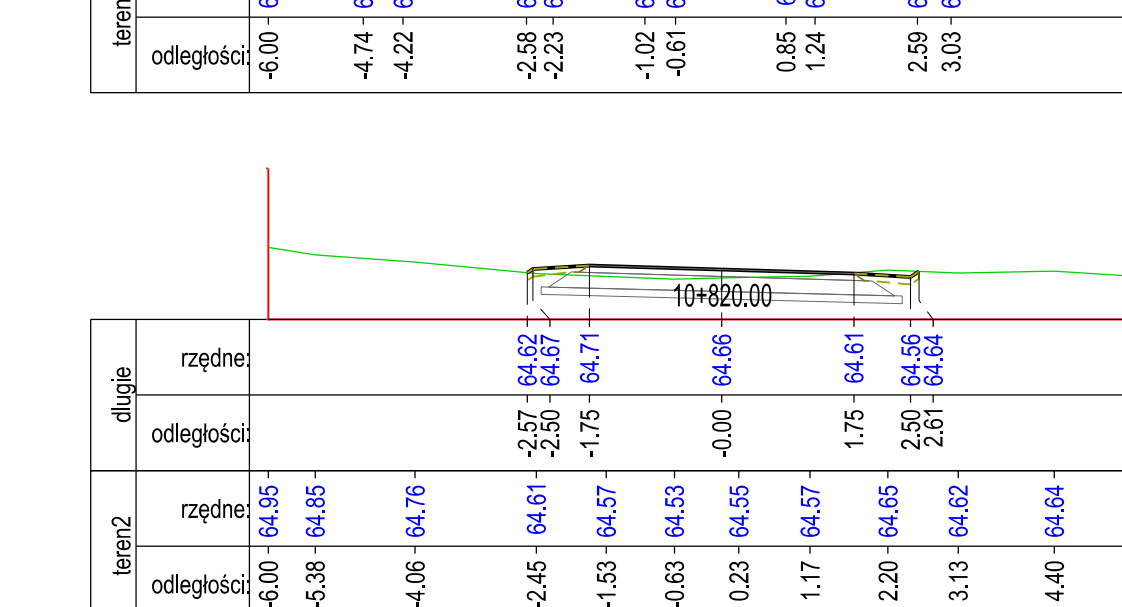
długość	rzędne:	
	odległości:	
teren2	rzędne:	6.00 76.26 5.05 76.40 -3.77 76.15 -2.47 76.20 -1.59 76.21 -0.21 76.20 0.13 76.20 0.46 76.20 2.11 76.26 2.55 76.18 4.14 75.27 5.37 75.11 6.00 74.97
	odległości:	-2.82 76.19 -2.75 76.23 -2.00 76.28 0.00 76.34 1.75 76.39 2.50 76.35 3.90 75.41



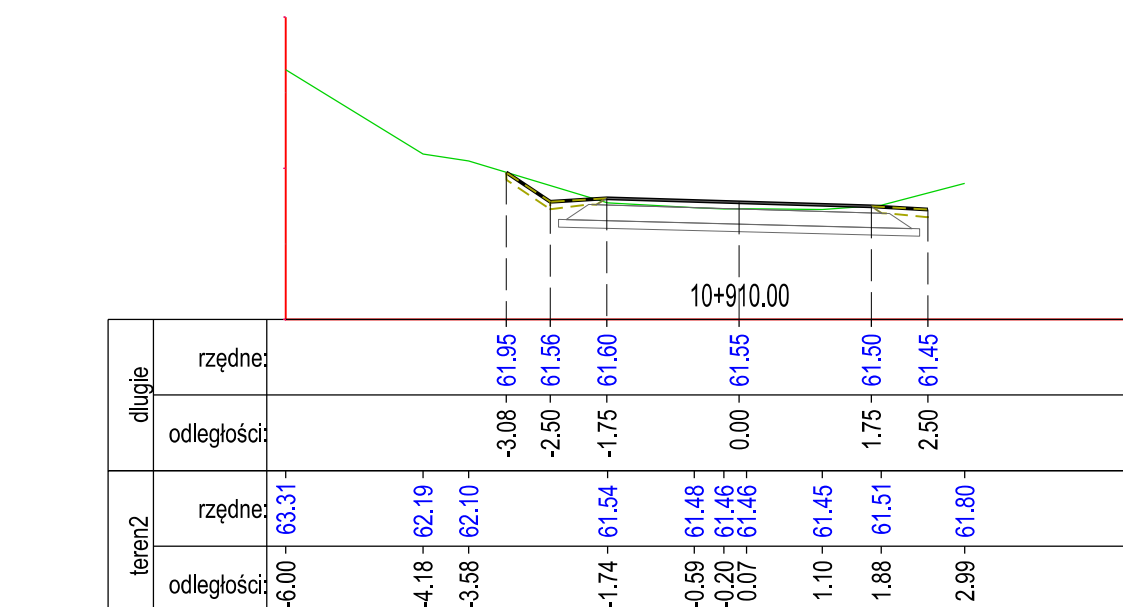
długość	rzędne:	
	odległości:	
teren2	rzędne:	6.00 66.83 4.80 67.35 -3.66 67.19 -3.08 67.21 -0.71 67.49 0.33 67.48 1.13 67.48 2.18 67.48 2.90 67.46 5.88 67.18 6.00 67.20
	odległości:	-5.17 67.19 -4.40 67.71 -3.65 67.75 -3.08 67.21 -0.00 67.65 0.00 67.34 1.75 76.39 2.50 76.35 3.90 75.41



długość	rzędne:	
	odległości:	
teren2	rzędne:	6.00 66.83 4.80 67.35 -3.66 67.19 -3.08 67.21 -0.71 67.49 0.33 67.48 1.13 67.48 2.18 67.48 2.90 67.46 5.88 67.18 6.00 67.20
	odległości:	-5.17 67.19 -4.40 67.71 -3.65 67.75 -3.08 67.21 -0.00 67.65 0.00 67.34 1.75 76.39 2.50 76.35 3.90 75.41



długość	rzędne:	
	odległości:	
teren2	rzędne:	6.00 64.95 5.38 64.85 4.06 64.76 -2.45 64.61 -1.53 64.57 -0.83 64.53 0.23 64.55 1.17 64.57 2.20 64.65 3.13 64.62 4.40 64.64 6.00 64.54
	odległości:	-2.57 64.62 -2.50 64.67 -1.75 64.71 -0.00 64.66 1.75 64.61 2.50 64.56 2.81 64.54



długość	rzędne:	
	odległości:	
teren2	rzędne:	6.00 63.31 4.18 62.19 -3.58 62.10 -1.74 61.54 -0.59 61.48 -0.20 61.46 1.10 61.45 1.88 61.51 2.99 61.80
	odległości:	-3.08 61.95 -2.50 61.56 -1.75 61.60 0.00 61.55 1.75 61.50 2.50 61.45

Investor:  
**GINA STRZELCE KRAJEŃSKIE**  
Al. Wolności 48  
66-500 Strzelce KrajeŃskie

Wykonawca:  
**PRACOWNIA PROJEKTOWO  
-USŁUGOWA  
LAKBUD - INWEST**  
Leszek Pusy  
ul. W. Grabskiego 2/111  
66-400 Gorzów Wlkp.

NADLEŚNICTWO STRZELCE KRAJEŃSKIE  
ul. Gorzowska 17  
66-500 Strzelce KrajeŃskie

Stadium:  
PROJEKT ZGŁOSZENIA ROBÓT

Branża:  
DROGOWA

Obiekt:  
PRZEBUDOWA DROGI GMINNEJ ZŁOTAWA - DŁUGIE

Adres:  
powiat strzelecko - drezdenecki  
gmina Strzelce KrajeŃskie  
obręb 0015 Długie  
dz. ewid. nr 55, 54, 15, 53, 13, 14

Skala  
1:100/1000

Tytuł rysunku:  
PRZESKROJE POPRZECZNE

Nr rys.  
5.8

Imię, nazwisko, stanowisko  
mgr inż. Piotr Klepczyński  
Projektant

Data:  
09.2016

mgr inż. Leszek Pusy  
Opracowujący

Specjalność  
drogi

Podpis