

MAPA DO CEŁÓW PROJEKTOWYCH  
aktualna pod względem syt.-wys. i uzbrojenia  
podziemnego terenu na dzień 4-04-2015  
SKALA 1 : 1000

Gmina: 221308\_2, Osiek  
Obręb: 0004, Kasparus, 0010, Suchobrzeźnica,  
Działka: 0004, Kasparus 295, 298/1, 299/1, 300, 326/2, 327/2, 328/2, 336/1, 339/1, 340/1, 341/1, 345, 346, 348  
Km.: 6.207.23.24.4; 6.207.23.25.3; 6.207.23.25.1; 6.207.23.24.2  
KERG: GG-II.6640.718.2015  
Dnia: 4-04-2015

UWAGA: Nie wyklucza się istnienia urządzeń podziemnych nie zgłoszonych do inwentaryzacji, o których brak jest danych w branżach.

Mapa została wykonana  
bez ustalenia obciążeń  
służebnościami gruntowymi

Usługi Geodezyjne  
Tomasz Krusniowski  
83-200 STAROGARD GDANSKI  
ul. Malinowa 41, tel. 602 588 926  
NIP 5921131165, Reg. 220940135

GEODETA UPRAWNIONY  
mgr inż. Zygmunt Grajewski  
Nr upraw. 12693 (1,2)

Wzrostła siła, niniejszy dokument został opracowany w wyniku prac geodezyjnych i kartograficznych, których rezultaty zawiera operat techniczny wpisany do ewidencji materiałów państwowego zasobu geodezyjnego i kartograficznego	
Organ prowadzący państwowy zasob geodezyjny i kartograficzny	Starosta Starogardzki
Identyfikator ewidencyjny materiału zasobu - operatu technicznego	P 2213, 2015, 1842
Data wpisania operatu technicznego do ewidencji materiałów zasobu	2015.08.13
Imię, nazwisko i podpis osoby reprezentującej organ	KIEROWNIK OPERATU Powiatowego Ośrodka Dokumentacji Projektowej Anna Pucek

ZESPÓŁ UZGADNIANIA DOKUMENTACJI  
w Starogardzie Gdańskim

W granicach opracowania mapy nie występują  
projektowane urządzenia uzgodnione w ZUD.

GG-II.6640.718.2015

Starogard Gd., dn. 12.08.2015 r.

INSPEKTOR  
w Zespole Uzgadniania  
Dokumentacji Projektowej  
Anna Pucek

Wiesław Malczewski

Przed przystąpieniem do prac projektowych  
należy na niniejszy podkład mapowy  
wnieść urządzenia techniczne podziemne  
i nadzłonne:  
a) projektowane i uzgodnione w Zespole  
Uzgadniania Dokumentacji

Właściciel, inwestor są  
prawie zobowiązani do ochrony  
znaczków geodezyjnych na terenie  
inwestycji budowlanej (nieruchomości)  
(art. 15, 48 pkt 3 Ustawy z 17.05.1989 r.  
Prawo geodezyjne i kartograficzne  
tekst jednolity Dz.U. z 2010 r. poz. 1287)

LEGENDA:

PROJEKTOWANA DROGA LEŚNA

ISTNIEJĄCA DROGA

PRZEBUDOWA DROGI LEŚNEJ

BRANŻA DROGOWA  
TYT. RYS. PROJEKT ZAGOSPODAROWANIA  
DATA: VIII - 2015

ADRES BUDOWY  
DZ.: 298/1, 299/1, 292/1, 300, 295, 336/1, 337, 338, 338/1  
OBR. KASPARUS, DZ.: 339/1, 340/1, 341/1, 326/2, 327/2, 328/2, 345,  
346, 347, 348 OBR. SUCHOBREŻNICA, DZ.: 328/1, 327/1, 326/1,  
341/2, 340/2, 339/2 OBR. ZDRÓJNO.

Projektował mgr inż. Andrzej Dómeracki  
upr. bud. nr POM/0081/POOK/04  
nr ew. POIB: POM/BO/0221/03

Sprawił inż. Krzysztof Parlika  
upr. bud. nr POM/0129/OWOK/03  
nr ew. POIB: POM/BO/0138/04

DEBEX  
ZAKŁAD USŁUG DOKUMENTACYJNYCH  
BUDOWNICTWA

PZT1



6

# MAPA DO CEŁÓW PROJEKTOWYCH

aktualna pod względem syt.-wys. i uzbrojenia  
podziemnego terenu na dzień 4-04-2015

SKALA 1 : 1000

Gmina: 221308\_2, Osiek  
Obręb: 0004, Kasparus, 0010, Suchobrzeźnica,  
Działka: 0004, Kasparus 295, 298/1, 299/1, 300, 326/2, 327/2, 328/2, 336/1, 339/1, 340/1, 341/1, 345, 346, 348  
Km.: 6.207.23.24.3; 6.207.23.24.4; 6.207.23.24.2; 6.207.23.24.1  
KERG: GG-II.6640.718.2015  
Dnia: 4-04-2015

UWAGA: Nie wyklucza się istnienia urządzeń podziemnych nie zgłoszonych do inwentaryzacji, o których brak jest danych w branżach.

Mapa została wykonana  
bez ustalenia obciążeń  
służebnościami gruntowymi

Usługi Geodezyjne  
Tomasz Krąśniewski  
83-200 STAROGARD GDĄSKI  
ul. Malinowa 41, tel. 602 588 926  
NIP 5921131165, Reg. 220940135

GEODETA UPRAWNIONY  
mgr inż. Zygmunt Grajewski  
Nr upr. 12693 (1,2)

Właściciele, władający, inwestor są  
prawnie zobowiązani do ochrony  
znaków geodezyjnych i kartograficznych, których rezultaty  
zawiera operat techniczny wpisany do ewidencji  
materiałów państwowego zasobu geodezyjnego i kartograficznego

Przed przystąpieniem do prac projektowych  
należy na niniejszy podkład mapowy  
nieść urządzenia techniczne podziemne  
i nadziome

a) projektowane i uzgodnione w Zespole  
Uzgodniania Dokumentacji

## ZESPÓŁ UZGADNIANIA DOKUMENTACJI w Starogardzie Gdańskim

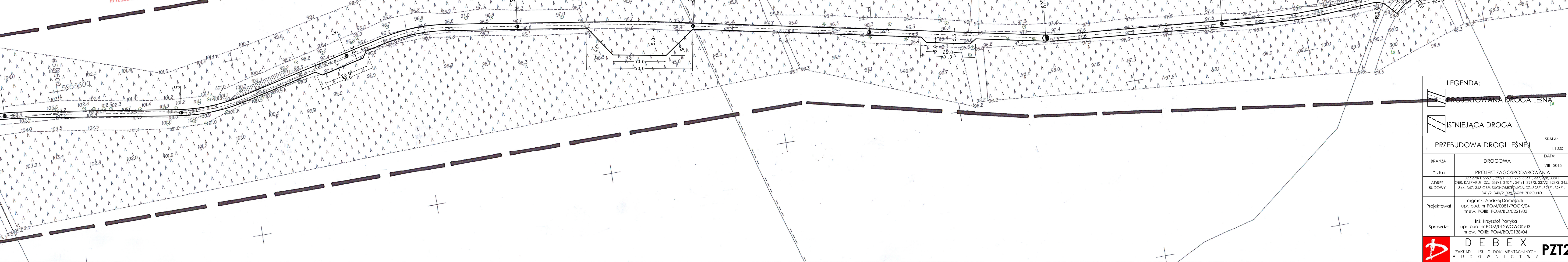
W granicach opracowania mapy nie występują  
projektowane urządzenia uzgodnione w ZUD.

GG-II.6630.2.218.2015  
Starogard Gd., dn. 13.08.2015.

INSPEKTOR  
w Zespole Uzgodniania  
Dokumentacji Projektowej  
Anna Pucek

Pozwiera się, że niniejszy dokument został opracowany w wyniku prac geodezyjnych i kartograficznych, których rezultaty zawiera operat techniczny wpisany do ewidencji materiałów państwowego zasobu geodezyjnego i kartograficznego	Starosta Starogardzki
Organ prowadzący państwowy zasób geodezyjny i kartograficzny	P. 23.03.2015. 1342
Identyfikator ewidencyjny materiału zasobu - operatu technicznego	2015. 08.43
Data wpisania operatu technicznego do ewidencji materiałów zasobu	KIEROWNIK REPERATU Powiatowego Ośrodka Dokumentacji Kartograficznej
Imię, nazwisko i podpis osoby reprezentującej organ	Wiesław Watuszewski

Wiesław Watuszewski



### LEGENDA:

- PROJEKTOWANA DROGA LEŚNA
- ISTNIEJĄCA DROGA

### PRZEBUDOWA DROGI LEŚNEJ

SKALA: 1:1000  
DATA: VIII-2015

BRANZA DROGOWA  
TYT. RYS. PROJEKT ZAGOSPODAROWANIA  
DZ. 298/1, 299/1, 299/1, 300, 295, 336/1, 337, 338, 338/1  
OBR. KASPARUS, DZ. 339/1, 340/1, 341/1, 326/2, 327/2, 328/2, 345,  
346, 347, 348 OBR. SUCHOBREŻNICA, DZ. 328/1, 327/1, 326/1,  
341/2, 340/2, 339/2 OBR. ZDRÓJNO.

ADRES BUDOWY  
mgr inż. Andrzej Domecki  
upr. bud. nr POM/0081/POOK/04  
nr ew. POIB: POM/BO/0221/03

Projektował  
mgr inż. Krzysztof Parlika  
upr. bud. nr POM/0129/OWOK/03  
nr ew. POIB: POM/BO/0138/04

Sprawdził  
mgr inż. Krzysztof Parlika  
upr. bud. nr POM/0129/OWOK/03  
nr ew. POIB: POM/BO/0138/04

DEBEX  
ZAKŁAD USŁUG DOKUMENTACYJNYCH  
BUDOWNICTWA

PZT2



5

MAPA DO CELÓW PROJEKTOWYCH  
aktualna pod względem syt.-wys. i uzbrojenia  
podziemnego terenu na dzień 4-04-2015  
SKALA 1 : 1000

Gmina: 221308\_2, Osiek  
Obręb: 0004, Kasparus, 0010, Suchobrzeźnica,  
Działka: 0004, Kasparus 295, 298/1, 299/1, 300, 326/2, 327/2, 328/2, 336/1, 339/1, 340/1, 341/1, 345, 346, 348  
Km.: 6.207.23.23.2; 6.207.23.24.1  
KERG: GG-II.6640.718.2015

Opracował:

Usługi Geodezyjne  
Tomasz Krasniewski  
83-200 STAROGARD GDANSKI  
ul. Malinowa 41, tel. 602 588 926  
NIP 5921131165, Reg. 220940135

GEODETA UPRAWNIONY  
mgr inż. Zygmunt Grajewski  
Nr upr. 12693 (1,2)

Dnia: 4-04-2015

UWAGA: Nie wyklucza się istnienia urządzeń podziemnych nie zgłoszonych do inwentaryzacji, o których brak jest danych w branżach.

ZESPÓŁ UZGADNIANIA DOKUMENTACJI  
w Starogardzie Gdańskim

W granicach opracowania mapy nie występują  
projektowane urządzenia uzgodnione w ZUD.

GG-II.6640.2.213.2015  
Starogard Gd., dn. 13.08.2015.

INSPEKTOR  
w Zespole Uzgadniania  
Dokumentacji Projektowej  
Anna Pucek

Poświadczam, że niniejszy dokument został opracowany w wyniku prac geodezyjnych i kartograficznych, których rezultaty zawiera operat techniczny wpisany do ewidencji materiałów państwowego zasobu geodezyjnego i kartograficznego	
Organ prowadzący państwowy zasób geodezyjny i kartograficzny	Starosta Starogardzki
Identyfikator ewidencyjny materiału zasobu - operatu technicznego	P 2213.2015.1342
Data wpisania operatu technicznego do ewidencji materiałów zasobu	30.05.2015
Imię, nazwisko i podpis osoby reprezentującej organ	KIEROWNIK REFERATU Powiatowego Ośrodka Dokumentacji Geod. i Kartograf. Wiesław Witaszewski

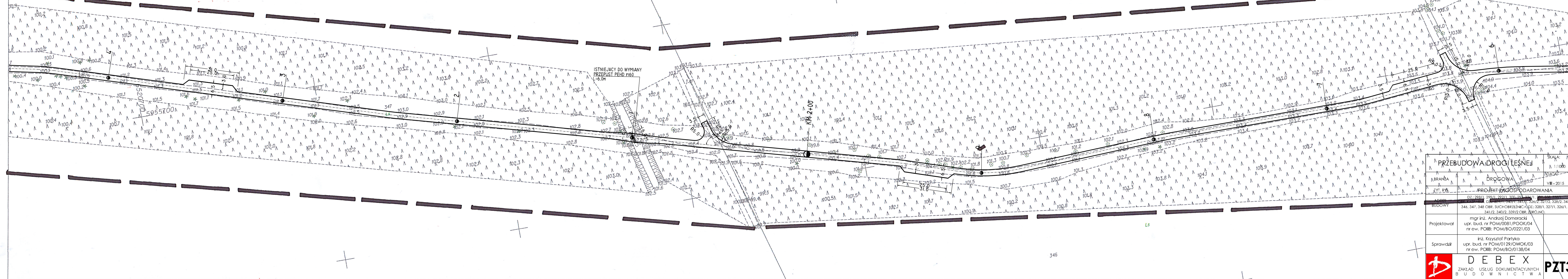
Właściciel, władający, inwestor są prawnie zobowiązani do ochrony znaków geodezyjnych na terenie inwestycji budowlanej (nieruchomości) (art. 15, 48 pkt 3 Ustawy z 17.05.89 r. Prawo geodezyjne i kartograficzne tekst jednolity Dz.U. z 2010 r. poz. 1287)

Przed przystąpieniem do prac projektowych należy na niniejszy podkład mapowy przedstawić urządzenie techniczne podziemne:  
a) projektowane i uzgodnione w Zespole Uzgadniania Dokumentacji

LEGENDA:

PROJEKTOWANA DROGA LEŚNA

ISTNIEJĄCA DROGA



PRZEBUDOWA DROGI LEŚNEJ		SKALA: 1:1000
DROGOWA		DATA: VIII-2015
PROJEKT ZGOSPODAROWANIA		
DZ. 2213.2015.1342, 2213.2015.1343, 2213.2015.1344, 2213.2015.1345, 2213.2015.1346, 2213.2015.1347, 2213.2015.1348, 2213.2015.1349, 2213.2015.1350, 2213.2015.1351, 2213.2015.1352, 2213.2015.1353, 2213.2015.1354, 2213.2015.1355, 2213.2015.1356, 2213.2015.1357, 2213.2015.1358, 2213.2015.1359, 2213.2015.1360, 2213.2015.1361, 2213.2015.1362, 2213.2015.1363, 2213.2015.1364, 2213.2015.1365, 2213.2015.1366, 2213.2015.1367, 2213.2015.1368, 2213.2015.1369, 2213.2015.1370, 2213.2015.1371, 2213.2015.1372, 2213.2015.1373, 2213.2015.1374, 2213.2015.1375, 2213.2015.1376, 2213.2015.1377, 2213.2015.1378, 2213.2015.1379, 2213.2015.1380, 2213.2015.1381, 2213.2015.1382, 2213.2015.1383, 2213.2015.1384, 2213.2015.1385, 2213.2015.1386, 2213.2015.1387, 2213.2015.1388, 2213.2015.1389, 2213.2015.1390, 2213.2015.1391, 2213.2015.1392, 2213.2015.1393, 2213.2015.1394, 2213.2015.1395, 2213.2015.1396, 2213.2015.1397, 2213.2015.1398, 2213.2015.1399, 2213.2015.1400, 2213.2015.1401, 2213.2015.1402, 2213.2015.1403, 2213.2015.1404, 2213.2015.1405, 2213.2015.1406, 2213.2015.1407, 2213.2015.1408, 2213.2015.1409, 2213.2015.1410, 2213.2015.1411, 2213.2015.1412, 2213.2015.1413, 2213.2015.1414, 2213.2015.1415, 2213.2015.1416, 2213.2015.1417, 2213.2015.1418, 2213.2015.1419, 2213.2015.1420, 2213.2015.1421, 2213.2015.1422, 2213.2015.1423, 2213.2015.1424, 2213.2015.1425, 2213.2015.1426, 2213.2015.1427, 2213.2015.1428, 2213.2015.1429, 2213.2015.1430, 2213.2015.1431, 2213.2015.1432, 2213.2015.1433, 2213.2015.1434, 2213.2015.1435, 2213.2015.1436, 2213.2015.1437, 2213.2015.1438, 2213.2015.1439, 2213.2015.1440, 2213.2015.1441, 2213.2015.1442, 2213.2015.1443, 2213.2015.1444, 2213.2015.1445, 2213.2015.1446, 2213.2015.1447, 2213.2015.1448, 2213.2015.1449, 2213.2015.1450, 2213.2015.1451, 2213.2015.1452, 2213.2015.1453, 2213.2015.1454, 2213.2015.1455, 2213.2015.1456, 2213.2015.1457, 2213.2015.1458, 2213.2015.1459, 2213.2015.1460, 2213.2015.1461, 2213.2015.1462, 2213.2015.1463, 2213.2015.1464, 2213.2015.1465, 2213.2015.1466, 2213.2015.1467, 2213.2015.1468, 2213.2015.1469, 2213.2015.1470, 2213.2015.1471, 2213.2015.1472, 2213.2015.1473, 2213.2015.1474, 2213.2015.1475, 2213.2015.1476, 2213.2015.1477, 2213.2015.1478, 2213.2015.1479, 2213.2015.1480, 2213.2015.1481, 2213.2015.1482, 2213.2015.1483, 2213.2015.1484, 2213.2015.1485, 2213.2015.1486, 2213.2015.1487, 2213.2015.1488, 2213.2015.1489, 2213.2015.1490, 2213.2015.1491, 2213.2015.1492, 2213.2015.1493, 2213.2015.1494, 2213.2015.1495, 2213.2015.1496, 2213.2015.1497, 2213.2015.1498, 2213.2015.1499, 2213.2015.1500, 2213.2015.1501, 2213.2015.1502, 2213.2015.1503, 2213.2015.1504, 2213.2015.1505, 2213.2015.1506, 2213.2015.1507, 2213.2015.1508, 2213.2015.1509, 2213.2015.1510, 2213.2015.1511, 2213.2015.1512, 2213.2015.1513, 2213.2015.1514, 2213.2015.1515, 2213.2015.1516, 2213.2015.1517, 2213.2015.1518, 2213.2015.1519, 2213.2015.1520, 2213.2015.1521, 2213.2015.1522, 2213.2015.1523, 2213.2015.1524, 2213.2015.1525, 2213.2015.1526, 2213.2015.1527, 2213.2015.1528, 2213.2015.1529, 2213.2015.1530, 2213.2015.1531, 2213.2015.1532, 2213.2015.1533, 2213.2015.1534, 2213.2015.1535, 2213.2015.1536, 2213.2015.1537, 2213.2015.1538, 2213.2015.1539, 2213.2015.1540, 2213.2015.1541, 2213.2015.1542, 2213.2015.1543, 2213.2015.1544, 2213.2015.1545, 2213.2015.1546, 2213.2015.1547, 2213.2015.1548, 2213.2015.1549, 2213.2015.1550, 2213.2015.1551, 2213.2015.1552, 2213.2015.1553, 2213.2015.1554, 2213.2015.1555, 2213.2015.1556, 2213.2015.1557, 2213.2015.1558, 2213.2015.1559, 2213.2015.1560, 2213.2015.1561, 2213.2015.1562, 2213.2015.1563, 2213.2015.1564, 2213.2015.1565, 2213.2015.1566, 2213.2015.1567, 2213.2015.1568, 2213.2015.1569, 2213.2015.1570, 2213.2015.1571, 2213.2015.1572, 2213.2015.1573, 2213.2015.1574, 2213.2015.1575, 2213.2015.1576, 2213.2015.1577, 2213.2015.1578, 2213.2015.1579, 2213.2015.1580, 2213.2015.1581, 2213.2015.1582, 2213.2015.1583, 2213.2015.1584, 2213.2015.1585, 2213.2015.1586, 2213.2015.1587, 2213.2015.1588, 2213.2015.1589, 2213.2015.1590, 2213.2015.1591, 2213.2015.1592, 2213.2015.1593, 2213.2015.1594, 2213.2015.1595, 2213.2015.1596, 2213.2015.1597, 2213.2015.1598, 2213.2015.1599, 2213.2015.1600, 2213.2015.1601, 2213.2015.1602, 2213.2015.1603, 2213.2015.1604, 2213.2015.1605, 2213.2015.1606, 2213.2015.1607, 2213.2015.1608, 2213.2015.1609, 2213.2015.1610, 2213.2015.1611, 2213.2015.1612, 2213.2015.1613, 2213.2015.1614, 2213.2015.1615, 2213.2015.1616, 2213.2015.1617, 2213.2015.1618, 2213.2015.1619, 2213.2015.1620, 2213.2015.1621, 2213.2015.1622, 2213.2015.1623, 2213.2015.1624, 2213.2015.1625, 2213.2015.1626, 2213.2015.1627, 2213.2015.1628, 2213.2015.1629, 2213.2015.1630, 2213.2015.1631, 2213.2015.1632, 2213.2015.1633, 2213.2015.1634, 2213.2015.1635, 2213.2015.1636, 2213.2015.1637, 2213.2015.1638, 2213.2015.1639, 2213.2015.1640, 2213.2015.1641, 2213.2015.1642, 2213.2015.1643, 2213.2015.1644, 2213.2015.1645, 2213.2015.1646, 2213.2015.1647, 2213.2015.1648, 2213.2015.1649, 2213.2015.1650, 2213.2015.1651, 2213.2015.1652, 2213.2015.1653, 2213.2015.1654, 2213.2015.1655, 2213.2015.1656, 2213.2015.1657, 2213.2015.1658, 2213.2015.1659, 2213.2015.1660, 2213.2015.1661, 2213.2015.1662, 2213.2015.1663, 2213.2015.1664, 2213.2015.1665, 2213.2015.1666, 2213.2015.1667, 2213.2015.1668, 2213.2015.1669, 2213.2015.1670, 2213.2015.1671, 2213.2015.1672, 2213.2015.1673, 2213.2015.1674, 2213.2015.1675, 2213.2015.1676, 2213.2015.1677, 2213.2015.1678, 2213.2015.1679, 2213.2015.1680, 2213.2015.1681, 2213.2015.1682, 2213.2015.1683, 2213.2015.1684, 2213.2015.1685, 2213.2015.1686, 2213.2015.1687, 2213.2015.1688, 2213.2015.1689, 2213.2015.1690, 2213.2015.1691, 2213.2015.1692, 2213.2015.1693, 2213.2015.1694, 2213.2015.1695, 2213.2015.1696, 2213.2015.1697, 2213.2015.1698, 2213.2015.1699, 2213.2015.1700, 2213.2015.1701, 2213.2015.1702, 2213.2015.1703, 2213.2015.1704, 2213.2015.1705, 2213.2015.1706, 2213.2015.1707, 2213.2015.1708, 2213.2015.1709, 2213.2015.1710, 2213.2015.1711, 2213.2015.1712, 2213.2015.1713, 2213.2015.1714, 2213.2015.1715, 2213.2015.1716, 2213.2015.1717, 2213.2015.1718, 2213.2015.1719, 2213.2015.1720, 2213.2015.1721, 2213.2015.1722, 2213.2015.1723, 2213.2015.1724, 2213.2015.1725, 2213.2015.1726, 2213.2015.1727, 2213.2015.1728, 2213.2015.1729, 2213.2015.1730, 2213.2015.1731, 2213.2015.1732, 2213.2015.1733, 2213.2015.1734, 2213.2015.1735, 2213.2015.1736, 2213.2015.1737, 2213.2015.1738, 2213.2015.1739, 2213.2015.1740, 2213.2015.1741, 2213.2015.1742, 2213.2015.1743, 2213.2015.1744, 2213.2015.1745, 2213.2015.1746, 2213.2015.1747, 2213.2015.1748, 2213.2015.1749, 2213.2015.1750, 2213.2015.1751, 2213.2015.1752, 2213.2015.1753, 2213.2015.1754, 2213.2015.1755, 2213.2015.1756, 2213.2015.1757, 2213.2015.1758, 2213.2015.1759, 2213.2015.1760, 2213.2015.1761, 2213.2015.1762, 2213.2015.1763, 2213.2015.1764, 2213.2015.1765, 2213.2015.1766, 2213.2015.1767, 2213.2015.1768, 2213.2015.1769, 2213.2015.1770, 2213.2015.1771, 2213.2015.1772, 2213.2015.1773, 2213.2015.1774, 2213.2015.1775, 2213.2015.1776, 2213.2015.1777, 2213.2015.1778, 2213.2015.1779, 2213.2015.1780, 2213.2015.1781, 2213.2015.1782, 2213.2015.1783, 2213.2015.1784, 2213.2015.1785, 2213.2015.1786, 2213.2015.1787, 2213.2015.1788, 2213.2015.1789, 2213.2015.1790, 2213.2015.1791, 2213.2015.1792, 2213.2015.1793, 2213.2015.1794, 2213.2015.1795, 2213.2015.1796, 2213.2015.1797, 2213.2015.1798, 2213.2015.1799, 2213.2015.1800, 2213.2015.1801, 2213.2015.1802, 2213.2015.1803, 2213.2015.1804, 2213.2015.1805, 2213.2015.1806, 2213.2015.1807, 2213.2015.1808, 2213.2015.1809, 2213.2015.1810, 2213.2015.1811, 2213.2015.1812, 2213.2015.1813, 2213.2015.1814, 2213.2015.1815, 2213.2015.1816, 2213.2015.1817, 2213.2015.1818, 2213.2015.1819, 2213.2015.1820, 2213.2015.1821, 2213.2015.1822, 2213.2015.1823, 2213.2015.1824, 2213.2015.1825, 2213.2015.1826, 2213.2015.1827, 2213.2015.1828, 2213.2015.1829, 2213.2015.1830, 2213.2015.1831, 2213.2015.1832, 2213.2015.1833, 2213.2015.1834, 2213.2015.1835, 2213.2015.1836, 2213.2015.1837, 2213.2015.1838, 2213.2015.1839, 2213.2015.1840, 2213.2015.1841, 2213.2015.1842, 2213.2015.1843, 2213.2015.1844, 2213.2015.1845, 2213.2015.1846, 2213.2015.1847, 2213.2015.1848, 2213.2015.1849, 2213.2015.1850, 2213.2015.1851, 2213.2015.1852, 2213.2015.1853, 2213.2015.1854, 2213.2015.1855, 2213.2015.1856, 2213.2015.1857, 2213.2015.1858, 2213.2015.1859, 2213.2015.1860, 2213.2015.1861, 2213.2015.1862, 2213.2015.1863, 2213.2015.1864, 2213.2015.1865, 2213.2015.1866, 2213.2015.1867, 2213.2015.1868, 2213.2015.1869, 2213.2015.1870, 2213.2015.1871, 2213.2015.1872, 2213.2015.1873, 2213.2015.1874, 2213.2015.1875, 2213.2015.1876, 2213.2015.1877, 2213.2015.1878, 2213.2015.1879, 2213.2015.1880, 2213.2015.1881, 2213.2015.1882, 2213.2015.1883, 2213.2015.1884, 2213.2015.1885, 2213.2015.1886, 2213.2015.1887, 2213.2015.1888, 2213.2015.1889, 2213.2015.1890, 2213.2015.1891, 2213.2015.1892, 2213.2015.1893, 2213.2015.1894, 2213.2015.1895, 2213.2015.1896, 2213.2015.1897, 2213.2015.1898, 2213.2015.1899, 2213.2015.1900, 2213.2015.1901, 2213.2015.1902, 2213.2015.1903, 2213.2015.1904, 2213.2015.1905, 2213.2015.1906, 2213.2015.1907, 2213.2015.1908, 2213.2015.1909, 2213.2015.1910, 2213.2015.1911, 2213.2015.1912, 2213.2015.1913, 2213.2015.1914, 2213.2015.1915, 2213.2015.1916, 2213.2015.1917, 2213.2015.1918, 2213.2015.1919, 2213.2015.1920, 2213.2015.1921, 2213.2015.1922, 2213.2015.1923, 2213.2015.1924, 2213.2015.1925, 2213.2015.1926, 2213.2015.1927, 2213.2015.1928, 2213.2015.1929, 2213.2015.1930, 2213.2015.1931, 2213.2015.1932, 2213.2015.1933, 2213.2015.1934, 2213.2015.1935, 2213.2015.1936, 2213.2015.1937, 2213.2015.1938, 2213.2015.1939, 2213.2015.1940, 2213.2015.1941, 2213.2015.1942, 2213.2015.1943, 2213.2015.1944, 2213.2015.1945, 2213.2015.1946, 2213.2015.1947, 2213.2015.1948, 2213.2015.1949, 2213.2015.1950, 2213.2015.1951, 2213.2015.1952, 2213.2015.1953, 2213.2015.1954, 2213.2015.1955, 2213.2015.1956, 2213.2015.1957, 2213.2015.1958, 2213.2015.1959, 2213.2015.1960, 2213.2015.1961, 2213.2015.1962, 2213.2015.1963, 2213.2015.1964, 2213.2015.1965, 2213.2015.1966, 2213.2015.1967, 2213.2015.1968, 2213.2015.1969, 2213.2015.1970, 2213.2015.1971, 2213.2015.1972, 2213.2015.1973, 2213.2015.1974, 2213.2015.1975, 2213.2015.1976, 2213.2015.1977, 2213.2015.1978, 2213.2015.1979, 2213.2015.1980, 2213.2015.1981, 2213.2015.1982, 2213.2015.1983, 2213.2015.1984, 2213.2015.1985, 2213.2015.1986, 2213.2015.1987, 2213.2015.1988, 2213.2015.1989, 2213.2015.1990, 2213.2015.1991, 2213.2015.1992, 2213.2015.1993, 2213.2015.1994, 2213.2015.1995, 2213.2015.1996, 2213.2015.1997, 2213.2015.1998, 2213.2015.1999, 2213.2015.2000, 2213.2015.2001, 2213.2015.2002, 2213.2015.2003, 2213.2015.2004, 2213.2015.2005, 2213.2015.2006, 2213.2015.2007,		



④ MAPA DO CEŁÓW PROJEKTOWYCH  
aktualna pod względem syt.-wys. i uzbrojenia  
podziemnego terenu na dzień 4-04-2015

SKALA 1 : 1000

Gmina: 221308\_2. Osiek  
Obręb: 0004, Kasparus, 0010, Suchobrzeźnica,  
Działka: 0004, Kasparus 295, 298/1, 299/1, 300, 326/2, 327/2, 328/2, 336/1, 339/1, 340/1, 341/1, 345, 346, 348  
Km.: 6.207.23.23.1; 6.207.23.23.2; 6.207.23.18.4; 6.207.23.18.3  
KERG: G6-II.6640.718.2015

UWAGA: Nie wyklucza się istnienia urządzeń podziemnych nie zgłoszonych do inwentaryzacji, o których brak jest danych w branżach.

Mapa została wykonana  
bez ustalenia obciążeń  
służebnościami gruntowymi

Usługi Geodezyjne  
Tomasz Krasniewski  
83-200 STAROGARD GDĄSKI  
ul. Malinowa 41, tel. 602 588 926  
NIP 6921131165, Reg. 220940135

GEODETA UPRAWNIONY  
mgr inż. Zygmunt Grajewski  
Nr upr. 12693 (1,2)

ZESPÓŁ UZGADNIANIA DOKUMENTACJI w Starogardzie Gdańskim	
W granicach opracowania mapy nie występują projektowane urządzenia uzgodnione w ZUD.	
6-III.6640.4.219.2015 Starogard Gdań, dn. 13.08.2015r.	
INSPEKTOR w Zespole Uzgadniania Dokumentacji Projektowej Anna Pucék	
Właściciel, władający, inwestor są prawnie zobowiązani do ochrony znaków geodezyjnych na terenie inwestycji budowlanej (nieruchomości) (art. 15, 48 pkt 3 Ustawy z 17.05.89 r. Prawo geodezyjne i kartograficzne tekst jednolity Dz.U. z 2010 r. poz. 1287)	

ZESPÓŁ UZGADNIANIA DOKUMENTACJI  
w Starogardzie Gdańskim

W granicach opracowania mapy nie występują  
projektowane urządzenia uzgodnione w ZUD.

6-III.6640.4.219.2015

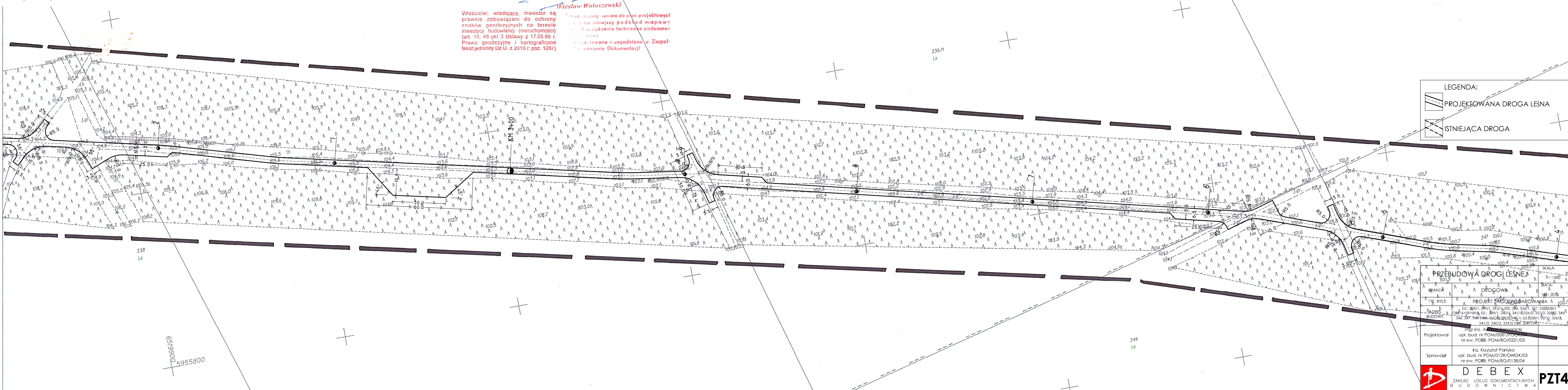
Starogard Gdań, dn. 13.08.2015r.

INSPEKTOR  
w Zespole Uzgadniania  
Dokumentacji Projektowej  
Anna Pucék

Właściciel, władający, inwestor są  
prawnie zobowiązani do ochrony  
znaków geodezyjnych na terenie  
inwestycji budowlanej (nieruchomości)  
(art. 15, 48 pkt 3 Ustawy z 17.05.89 r.  
Prawo geodezyjne i kartograficzne  
tekst jednolity Dz.U. z 2010 r. poz. 1287)

Wiesław Walaszewski

Wzrost przystąpieniem do prac projektowych  
na niniejszy podkład mapowy  
projektowane urządzenia techniczne podziemne  
projektowane i uzgodnione w Zespole  
Uzgadniania Dokumentacji



LEGENDA:  
PROJEKTOWANA DROGA LEŚNA  
ISTNIEJĄCA DROGA

PRZEBUDOWA DROGI LEŚNEJ	
BRANŻA	DROGOWA
TK. RYS.	PROJEKT WŁASNOŚCI
DZ. 295/1, 298/1, 299/1, 300, 326/2, 327/2, 328/2, 336/1, 339/1, 340/1, 341/1, 345, 346, 348	
OBR. KASPARUS, DZ. 295/1, 298/1, 299/1, 300, 326/2, 327/2, 328/2, 336/1, 339/1, 340/1, 341/1, 345, 346, 348	
OBR. SUCHOBREŻNICA, DZ. 326/1, 327/1, 328/1, 329/1, 330/1, 331/1, 332/1, 333/1, 334/1, 335/1, 336/1, 337/1, 338/1, 339/1, 340/1, 341/1, 342/1, 343/1, 344/1, 345/1, 346/1, 347/1, 348/1	
341/2, 342/2, 343/2, 344/2, 345/2, 346/2, 347/2, 348/2	
Projektował: mgr inż. Andrzej Demarecki upr. bud. nr POM/0081/POC/02 nr ew. POIB: POM/BO/0221/03	
Sprawdził: inż. Krzysztof Parłyka upr. bud. nr POM/0129/OWOK/03 nr ew. POIB: POM/BO/0138/04	
DEBEX ZAKŁAD USŁUG DOKUMENTACYJNYCH BUDOWNICTWA	
PZT4	



3

MAPA DO CELOW PROJEKTOWYCH  
aktualna pod wzgledem syt.-wys. i uzbrojenia  
podziemnego terenu na dzien 4-04-2015  
SKALA 1 : 1000

Gmina: 221308\_2. Osiek  
Obręb: 0004. Kasparus, 0010. Suchobrzeźnica.  
Działka: 0004, Kasparus 295, 298/1, 299/1, 300, 326/2, 327/2, 328/2, 336/1, 339/1, 340/1, 341/1, 345, 346, 348  
Km.: 6.207.23.22.2; 6.207.23.23.1; 6.207.23.18.3; 6.207.23.17.4  
KERG: GG-II.6640.718.2015  
Dnia: 4-04-2015

UWAGA: Nie wyklucza się istnienia urządzeń podziemnych nie zgłoszonych do inwentaryzacji, o których brak jest danych w branżach.

539/2  
Mapa została wykonana  
bez ustalenia obciążeń  
służebnościami gruntowymi

Usługi Geodezyjne  
Tomasz Krąśniewski  
83-200 STAROGARD GDĄSKI  
ul. Malinowa 41, tel. 602 588 926  
NIP 5921131165, Reg. 220940135

GEODETA UPRAWNIONY  
mgr inż. Zdzisław Grajewski  
Nr upr. 12693 (1,2)

Organ opracowujący państwowy zasób geodezyjny i kartograficzny	
Starosta Starogardzki	
Identyfikator ewidencyjny materiału zasobu i podziału technicznego	P 2213.2015.1842
Data wpisania operatu technicznego do ewidencji materiałów zasobu	2015.08.13
Imię, nazwisko i podpis osoby reprezentującej organ	KIEROWNIK REZERWATU - Powiatowego Ośrodka Dokumentacji Geod. i Kartograf.

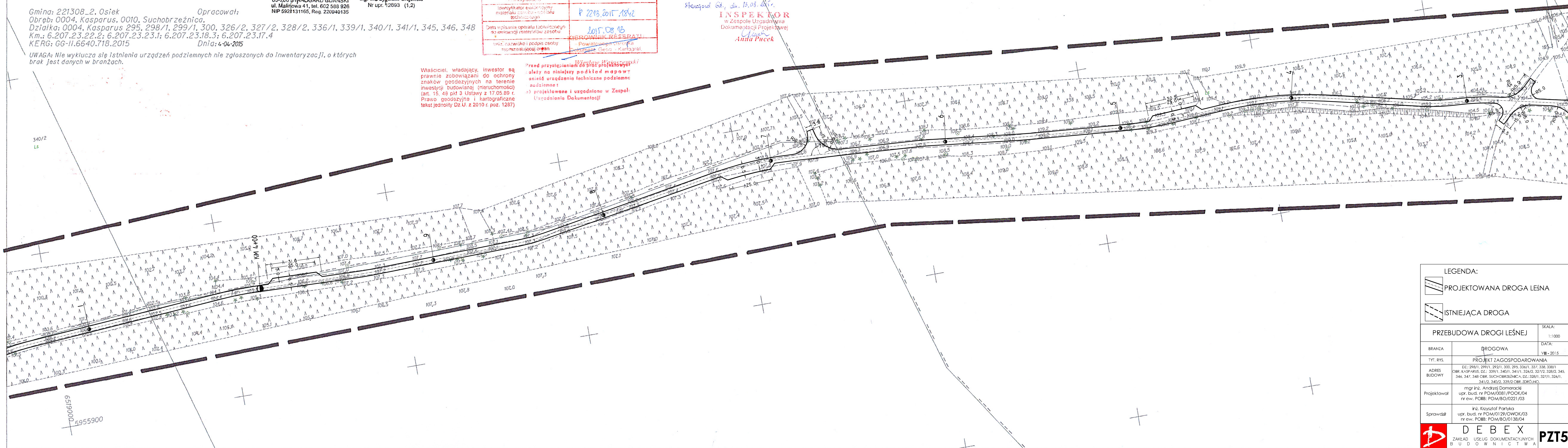
ZESPÓŁ-UZGADNIANIA DOKUMENTACJI  
w Starogardzie Gdańskim

W granicach opracowania mapy nie występują  
projektowane urządzenia uzgodnione w ZUD.  
SG-III. 6630.2.219.2015  
Starogard Gd., dn. 13.08.2015r.

INSPEKTOR  
w Zespole Uzgadniania  
Dokumentacji Projektowej  
Andrzej Pucek

Właściciel, władający, inwestor są  
prawnie zobowiązani do ochrony  
znaków geodezyjnych na terenie  
inwestycji budowlanej (nieruchomości)  
(art. 15, 48 pkt 3 Ustawy z 17.05.89 r.  
Prawo geodezyjne i kartograficzne  
tekst jednolity Dz.U. z 2010 r. poz. 1287)

Przed przystąpieniem do prac projektowych  
należy na niniejszy podkład mapowy  
wnieść urządzenia techniczne podziemne:  
a) projektowane i uzgodnione w Zespole  
Uzgadniania Dokumentacji

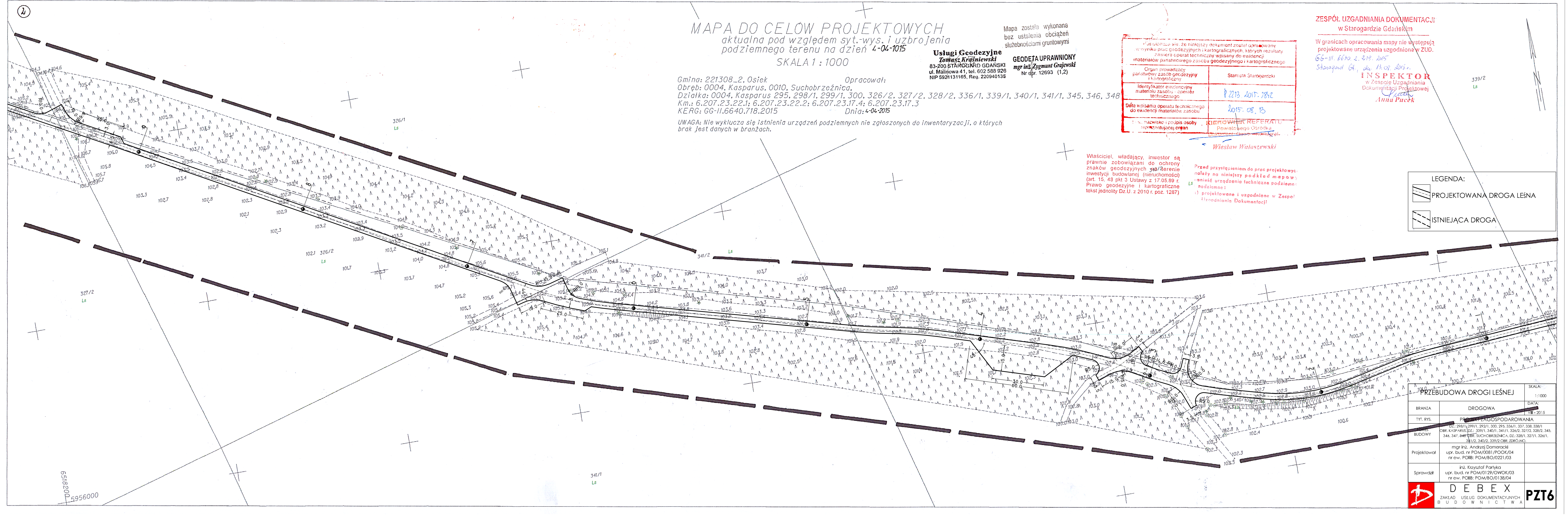


LEGENDA:

- PROJEKTOWANA DROGA LEŚNA  
ISTNIEJĄCA DROGA

PRZEBUDOWA DROGI LEŚNEJ		SKALA: 1:1000
BRANŻA	DROGOWA	DATA: VIII - 2015
TYT. RYS.	PROJEKT ZAGOSPODAROWANIA	
ADRES BUDOWY	DZ.: 298/1, 299/1, 292/1, 300, 295, 334/1, 337, 338, 338/1 OBR. KASPARUS, DZ.: 339/1, 340/1, 341/1, 324/2, 327/2, 328/2, 345, 346, 347, 348 OBR. SUCHOBRZEŹNICA, DZ.: 328/1, 327/1, 326/1, 341/2, 340/2, 339/2 OBR. ZDRÓJNO.	
Projektował	mgr inż. Andrzej Domeracki upr. bud. nr POM/0081/POOK/04 nr ew. POIB: POM/BO/0221/03	
Sprawił	inż. Krzysztof Parłyka upr. bud. nr POM/0129/OWOK/03 nr ew. POIB: POM/BO/0138/04	
DEBEX ZAKŁAD USŁUG DOKUMENTACYJNYCH BUDOWNICTWA		PZT5





MAPA DO CELÓW PROJEKTOWYCH  
aktualna pod względem syt.-wys. i uzbrojenia  
podziemnego terenu na dzień 4-04-2015  
SKALA 1 : 1000

Gmina: 221308\_2, Osiek  
Opracował:  
Obręb: 0004, Kasparus, 0010, Suchobrzeźnica,  
Działka: 0004, Kasparus 295, 298/1, 299/1, 300, 326/2, 327/2, 328/2, 336/1, 339/1, 340/1, 341/1, 345, 346, 348  
Km.: 6.207.23.22.1; 6.207.23.22.2; 6.207.23.17.4; 6.207.23.17.3  
KERG: GG-II.6640.718.2015 Dnia: 4-04-2015  
UWAGA: Nie wyklucza się istnienia urządzeń podziemnych nie zgłoszonych do inwentaryzacji, o których brak jest danych w branżach.

Mapa została wykonana  
bez ustalenia obciążeń  
służebnościami gruntowymi

Usługi Geodezyjne  
Tomasz Króćniowski  
83-200 STAROGARD GDANSKI  
ul. Malinowa 41, tel. 602 588 926  
NIP 5921131165, Reg. 220940135

GEODETA UPRAWNIONY  
mgr inż. Zygmunt Grajewski  
Nr upr. 12693 (1,2)

Pozwiedza się, że niniejszy dokument został opracowany w wyniku prac geodezyjnych i kartograficznych, których rezultaty zawiera operat techniczny wpisany do ewidencji materiałów państwowego zasobu geodezyjnego i kartograficznego	
Organ prowadzący państwowy zasób geodezyjny i kartograficzny	Starosta Starogardzki
Identyfikator ewidencyjny materiału zasobu - operatu technicznego	P 213, 2015, 7842
Data wpisania operatu technicznego do ewidencji materiałów zasobu	2015. 08. 13
Imię, nazwisko i podpis osoby reprezentującej organ	KIEROWNIK REFERATU Powiatowego Ośrodka Dokumentacji Geodezyjno-Kartograficznej Wiesław Waluszewski

ZESPÓŁ UZGADNIANIA DOKUMENTACJI  
w Starogardzie Gdańskim

W granicach opracowania mapy nie występują  
projektowane urządzenia uzgodnione w ZUD.

GG-III. 6640. 2. 219. 2015  
Starogard Gd., dn. 13.08. 2015.

INSPEKTOR  
w Zespole Uzgadniania  
Dokumentacji Projektowej  
Anna Pucek

Właściciel, władający, inwestor są  
prawnie zobowiązani do ochrony  
znaków geodezyjnych i terenów  
inwestycji budowlanej (nieruchomości)  
(art. 15, 48 pkt 3 Ustawy z 17.05.89 r.  
Prawo geodezyjne i kartograficzne  
tekst jednolity Dz.U. z 2010 r. poz. 1287)

Przed przystąpieniem do prac projektowych  
należy na niniejszy podkład mapowy  
zanieść urządzenia techniczne podziemne  
i nadziemne:  
a) projektowane i uzgodnione w Zespole  
Uzgadniania Dokumentacji

LEGENDA:	
	PROJEKTOWANA DROGA LEŚNA
	ISTNIEJĄCA DROGA

PRZEBUDOWA DROGI LEŚNEJ		SKALA:
DROGOWA		1:1000
BRANŻA	DROGOWA	DATA:
TYT. RYS.	PROJEKT ZAGOSPODAROWANIA	VIII - 2015
OPIS BUDOWY	DZ.: 296/1, 299/1, 299/1, 300, 295, 336/1, 337, 338, 338/1 OBR.: KASPARUS [DZ.: 339/1, 340/1, 341/1, 326/2, 327/2, 328/2, 345, 346, 347, 248] OBR.: SUCHOBREŻNICA DZ.: 328/1, 327/1, 328/1, 341/2, 340/2, 339/2 OBR.: ZDRÓJNO.	
Projektował	mgr inż. Andrzej Dómeracki upr. bud. nr POM/0081/POOK/04 nr ew. POIB: POM/BO/0221/03	
Sprawdzał	inż. Krzysztof Parlika upr. bud. nr POM/0129/OWOK/03 nr ew. POIB: POM/BO/0138/04	
		PZT6



Gmina: 221308\_2, Osiek Opracował: 83-206 STAROGARD GDANSKI mgr inż. Zygmunt Grzechan  
Obręb: 0004, Kasparus, 0010, Suchobrzeźnica, ul. Malinowa 41, tel. 602 588 926 Nr upr. 12693 (1,2)  
Działka: 0004, Kasparus 295, 298/1, 299/1, 300, 326/2, 327/2, 328/2, 336/1, 339/1, 340/1, 341/1, 345, 346, 348  
Km.: 6.207.23.16.4; 6.207.23.17.3  
KRG: GG-II.6640.718.2015 Dnia: 4-04-2015

**Usługi Geodezyjne**  
**Tomasz Kraśniewski**  
83-200 STAREOŁD DGAŃSKI  
ul. Malinowa 41, tel. 602 588 926  
NIP 5921131165, Reg. 220940135

**GEODETA UPRAWNIONY**  
*mgr inż. Zygmunt Grajewski*  
Nr upr. 12693 (1,2)

GEODETA UPRAWNIONY  
mgr inż. Zygmunt Grajewski  
Nr upr. 12693 (1,2)

Wiesław Wąlaszewski


przed przysięgnięciem do prac projektowych  
złożył na niniejszy podkład mapowy  
skrzęś urzędzenia techniczne podziemne  
podziemne:  
projektowane i uzgodnione w Zespole  
nadania Dokumentacji


W granicach opracowania mapy nie występują projektowane urządzenia uzgodnione w ZUD.  
GG-III. 6630. 2. 218. 2015

Stowogard Gd., dn. 13.08.2015


327/

LEGENDA:

 PROJEKTOWANA DROGA LEŚNA

 ISTNIEJĄCA DROGA

PRZEBUDOWA DROGI LĘSNEJ

102,7	BRANZA	102,8	DROGOWA	102,9	102,9
<p>TYT. RYS. PROJEKT ZAGOSPODAROWANIA</p> <p>DZ. 199/1, 29/1, 29/2, 300, 295, 336/1, 337, 338 338/1</p> <p>ADRES DZ. 339/1, 340/1, 341/1, 326/2, 327/2, 328/2, 345,</p> <p>BUDOWY 345, 346, 348 OB. SUCHB. OB. 319/2, DZ. 328/1, 326/1,</p> <p>341/1, 342/1, 319/2 OB. DZ. 328/1, 326/1,</p>					
Projektował		mgr inż. Andrzej Dąbrowski upr. bud. nr POM/0081/P00K/04 nr ew. POIB: POM/BO/0221/03			
Sprawdził		inż. Krzysztof Parlika upr. bud. nr POM/0129/OWOK/03 nr ew. POIB: POM/BO/0138/04			
		<p>D E B E X</p> <p>ZAKŁAD USŁUG DOKUMENTACYJNYCH B U D O W N I C T W A</p>		<p>PZT7</p>	