

| | |
|--|------------------|
| Podpisano, że niniejszy dokument został opracowany w wyniku prac geodezyjnych i kartograficznych, których rezultaty zostały opublikowane w ewidencji materiałów planimetrycznych geodezyjnych i kartograficznych | |
| Starosta Starogardzki | |
| Identyfikacja planimetryczna i kartograficzna | P.2213 2015 1924 |
| Data wpisania operacji technicznej do ewidencji materiałów planimetrycznych | 2015-08-24 |
| Imię, nazwisko i podpis osoby reprezentującej organ | |

Właściciel, władający, inwestor są prawnie zobowiązani do ochrony znaków geodezyjnych na terenie inwestycji budowlanej (nieruchomości) (art. 16, 48 pkt 3 Ustawy z 17.05.89 r. Prawo geodezyjne i kartograficzne tekst jednolity Dz.U. z 2010 r. poz. 1287)

Przed przystąpieniem do prac projektowych należy na niniejszy podkład mapowy: nadać urządzenie techniczne podziemne: a) projektowane i uzgodnione w Zespole Uzgodnienia Dokumentacji

ZESPÓŁ UZGADNIANIA DOKUMENTACJI w Starogardzie Gdańskim

W granicach opracowania mapy nie występują projektowane urządzenia uzgodnione w ZUD. GG-III.6640.2.119.2015

Starogard, 25.08.2015r.

INSPEKTOR
w Zespole Uzgodniania Dokumentacji Projektowej
Anna Pućek

MAPA DO CELÓW PROJEKTOWYCH
aktualna pod względem syt.-wys. i uzbrojenia
podziemnego terenu na dzień 30-04-2015
SKALA 1 : 1000

Gmina: 221308_2, Osiek
Obręb: 0001, Bukowiny, 0006, Kościelna Jania, 0008, Leśna Jania,
Działka: 0001, Bukowiny 235/3, 235/5, 236, 237/2, 237/3, 237/4, 237/5, 252, 253, 191, 192, 206, 207, 220/1, 220/2, 220/3, 221/1, 222
Km.: 6.206.25.18.1; 6.206.25.18.2
KERG: GG-II.6640.946.2015

Opracował:
Dnia: 30-04-2015

UWAGA: Nie wyklucza się istnienia urządzeń podziemnych nie zgłoszonych do inwentaryzacji, o których brak jest danych w branżach.

Mapa została wykonana bez ustalenia obciążeń służebnościami gruntowymi

Usługi Geodezyjne
Tomasz Krasniewski
83-200 STAROGARD GDANSKI
ul. Malinowa 41, tel. 602 588 926
NIP 5921131165, Reg. 220940135

GEODETA UPRAWNIONY
mgr inż. Zygmunt Grajewski
Nr upr. 12693 (1,2)

| | | | | | | |
|---|---|---|---|---|---|---|
| 1 | 2 | 3 | 4 | 5 | 6 | 7 |
|---|---|---|---|---|---|---|

LEGENDA:

- PROJEKTOWANA DROGA
- ISTNIEJĄCA DROGA

PRZEBUDOWA DROGI

| | |
|--------------|--|
| BRANŻA | DROGOWA |
| TYT. RYS. | PROJEKT ZAGOSPODAROWANIA |
| ADRES BUDOWY | DZ.: 191, 192, 206, 207, 220/1, 221/1, 222, 223/1, 223/2, 223/3, 223/4, 223/5, 223/6, 223/7, 223/8, 223/9, 223/10, 223/11, 223/12, 223/13, 223/14, 223/15, 223/16, 223/17, 223/18, 223/19, 223/20, 223/21, 223/22, 223/23, 223/24, 223/25, 223/26, 223/27, 223/28, 223/29, 223/30, 223/31, 223/32, 223/33, 223/34, 223/35, 223/36, 223/37, 223/38, 223/39, 223/40, 223/41, 223/42, 223/43, 223/44, 223/45, 223/46, 223/47, 223/48, 223/49, 223/50, 223/51, 223/52, 223/53, 223/54, 223/55, 223/56, 223/57, 223/58, 223/59, 223/60, 223/61, 223/62, 223/63, 223/64, 223/65, 223/66, 223/67, 223/68, 223/69, 223/70, 223/71, 223/72, 223/73, 223/74, 223/75, 223/76, 223/77, 223/78, 223/79, 223/80, 223/81, 223/82, 223/83, 223/84, 223/85, 223/86, 223/87, 223/88, 223/89, 223/90, 223/91, 223/92, 223/93, 223/94, 223/95, 223/96, 223/97, 223/98, 223/99, 223/100 |
| Projektował | mgr inż. Andrzej Domaracki upr. bud. nr POM/0081/POOK/04 nr ew. POIB: POM/BO/0221/03 |
| Sprawdził | inż. Krzysztof Parlika upr. bud. nr POM/0129/OWOK/03 nr ew. POIB: POM/BO/0138/04 |

DEBEX
ZAKŁAD USŁUG DOKUMENTACYJNYCH
BUDOWNICTWA

PZT1

MAPA DO CELÓW PROJEKTOWYCH
aktualna pod względem syt.-wys. i uzbrojenia
podziemnego terenu na dzień 30-04-2015

SKALA 1:1000

Mapa została wykonana
bez ustalenia obciążeń
służebnościami gruntowymi

| | | | | | | |
|---|---|---|---|---|---|---|
| 1 | 2 | 3 | 4 | 5 | 6 | 7 |
|---|---|---|---|---|---|---|

Usługi Geodezyjne
Tomasz Krasniewski
83-200 STAROGARD GDĄSKI
ul. Malinowa 41, tel. 602 588 926
NIP 5921131165, Reg. 220940135

GEODETA UPRAWNIONY
mgr inż. Zdzisław Grajewski
Nr upr. 12693 (1,2)

Gmina: 221308_2, Osiek

Opracował:

Obwód: 0001, Bukowiny, 0006, Kościelna Jania, 0008, Leśna Jania,

Działka: 0001, Bukowiny 235/3, 235/5, 236, 237/2, 237/3, 237/4, 237/5, 252, 253, 191, 192, 206, 207, 220/1, 220/2, 220/3, 221/1, 222

Km.: 6.206.25.13.3; 6.206.25.13.4

KERG: 66-II.6640.946.2015

Dnia: 30-04-2015

UWAGA: Nie wyklucza się istnienia urządzeń podziemnych nie zgłoszonych do inwentaryzacji, o których
brak jest danych w branżach.

Przed przystąpieniem do prac projektowych
należy na niniejszy podkład mapowy
ponieść urządzenia techniczne podziemne
i nadziemiennym:
a) projektowane i uzgodnione w Zespole
Uzgodnienia Dokumentacji

Właściciel, władający, inwestor są
prawie zobowiązani do ochrony
znaków geodezyjnych na terenie
inwestycji budowlanej (nieruchomości)
(art. 15, 48 pkt 3 Ustawy z 17.05.89 r.
Prawo geodezyjne i kartograficzne
tekst jednolity Dz.U. z 2010 r. poz. 1287)

| | |
|---|-----------------------|
| Poświadczam, że niniejszy dokument został opracowany w wyniku prac geodezyjnych i kartograficznych, których rezultaty zawieszone zostały w ewidencji technicznej wpisanej do ewidencji materiałów zasobu geodezyjnego i kartograficznego | |
| Opis projektu pomiędzy punktami geodezyjnymi i kartograficznymi | Starosta Starogardzki |
| Identyfikacja materiału zasobu materiałów zasobu geodezyjnego i kartograficznego | 9.22.13.2015.1924 |
| Data wpisania operatu technicznego do ewidencji materiałów zasobu | 2015.08.24 |
| Imię, nazwisko i podpis osoby reprezentującej organ | |

ZESPÓŁ UZGADNIANIA DOKUMENTACJI
w Starogardzie Gdańskim

W granicach opracowania mapy nie występują
projektowane urządzenia uzgodnione w ZUD.
GG-14.6640.2.119.2015

Starogard Gdańsk, dn. 25.08.2015r.

INSPEKTOR
w Zespole Uzgadniania
Dokumentacji Projektowej
Anna Pucek

LEGENDA:
PROJEKTOWANA DROGA LEŚNA
ISTNIEJĄCA DROGA

PRZEBUDOWA DROGI LEŚNEJ

| | | |
|--------------|--|-----------|
| BRANŻA | DROGOWA | DATA: |
| TYT. RYS. | PROJEKT ZAGOSPODAROWANIA | VIII-2015 |
| ADRES BUDOWY | DZ.: 191, 192 OBR. KOŚCIELNA JANIA, DZ.: 206, 207, 208, 220/1, 221/1, 222, 223/1 OBR. LEŚNA JANIA, DZ.: 223/2, 235/3, 236, 237/2, 237/3, 238, 252, 253, 237/5, 380 OBR. BUKOWINY. | |
| Projektował | mgr inż. Andrzej Dómeracki upr. bud. nr POM/0081/POOK/04 nr ew. POIB: POM/BO/0221/03 | |
| Sprawił | inż. Krzysztof Partyka upr. bud. nr POM/0129/OWOK/03 nr ew. POIB: POM/BO/0138/04 | |

Mapa została wykonana
bez ustalenia obciążeń
służebnościami grunтовым

SKALA 1 : 1000

Usługi Geodezyjne
Tomasz Kraśniewski
83-200 STAROGARD GDAŃSK
ul. Malinowa 41, tel. 602 588 92
NIP 5921131165, Reg. 22094013

GEODETA UPRAWNIONY
mgr inż. Zygmunt Grajewski
Nr upr. 12693 (1,2)

| | | | | | | |
|---|---|---|---|---|---|---|
| 1 | 2 | 3 | 4 | 5 | 6 | 7 |
|---|---|---|---|---|---|---|

Gmina: 221308_2, Osiek Opracował: ul. Majinowa 41, tel. 602 588 926 Nr upr. 12893 (1,2)
NIP 5921131165, Reg. 220940135
Obręb: 0001, Bukowiny, 0006, Kościelna Jania, 0008, Leśna Jania,
Działka: 0001, Bukowiny 235/3, 235/5, 236, 237/2, 237/3, 237/4, 237/5, 252, 253, 191, 192, 206, 207, 220/1, 220/2, 220/3, 221/1, 222
Km.: 6.206.25.13.2; 6.206.25.14.1; 6.206.25.09.3; 6.206.25.08.4
KERG: GG-II.6640.946.2015 Dnia: 30-04-2015

UWAGA: Nie wyklucza się istnienia urządzeń podziemnych nie zgłoszonych do inwentaryzacji, o których brak jest danych w branżach.

Przed przystąpieniem do prac projektowych należy na niniejszy podkład mapy wnieść urządzenia techniczne podziemne i nadziemne

a) projektowane i uzgodnione w Zespole Uzgodnienia Dokumentacji

Właściciel, władający, inwestor są prawnie zobowiązani do ochrony znaków geodezyjnych na terenie inwestycji budowlanej (nieruchomości) (art. 15, 48 pkt 3 Ustawy z 17.05.89 r. Prawo geodezyjne i kartograficzne tekst jednolity Dz.U. z 2010 r. poz. 1287)


ZESPÓŁ UZGADNIANIA DOKUMENTACJI
w Starogardzie Gdańskim


W granicach opracowania mapy nie występują
projektowane urządzenia uzgodnione w ZUD.
SG-III.6630 z 21.02.2015
Stenogard 6d., dn. 25.08.2015.

INSPEKTOR
w Zespole Uzgadniania
Dokumentacji Projektowej
Anna Pucek

| | |
|--|-----------------------|
| Protokół komisji, za pomocą której dokument został opracowany (nazwa komisji, imię i nazwisko, adres, telefon, e-mail, data i miejsce wykonania, podpis i pieczęć komisji) | |
| Nazwa komisji Imię i nazwisko członka komisji | Starosta Starogardzki |
| Nazwa komisji Imię i nazwisko członka komisji | P. 2273 2015 1923 |
| Data wpisania opartej na dowodzie do ewidencji materiałów zasłysz | 2015.08.24 |
| Imię, nazwisko i podpis osoby reprezentującej organ | |

LEGENDA:

 PROJEKTOWANA DROGA LEŚNA

 ISTNIEJĄCA DROGA

| | | |
|-------------------------|---|----|
| PRZEBUDOWA DROGI LEŚNEJ | | SK |
| BRANŻA | DROGOWA | DA |
| TYT. RYS. | PROJEKT ZAGOSPODAROWANIA | |
| ADRES BUDOWY | DZ.: 191, 192 OR. KOŚCIELNA JANIA, DZ.: 206, 207, 208, 209, 221/1, 222/1, 223/1, 228/1, 230/1, 231/1, 232/1, 233/1, 234/1, 235/1, 236/1, 237/1, 238/1, 239/1, 240/1, 241/1, 242/1, 243/1, 244/1, 245/1, 246/1, 247/1, 248/1, 249/1, 250/1, 251/1, 252/1, 253/1, 254/1, 255/1, 256/1, 257/1, 258/1, 259/1, 260/1, 261/1, 262/1, 263/1, 264/1, 265/1, 266/1, 267/1, 268/1, 269/1, 270/1, 271/1, 272/1, 273/1, 274/1, 275/1, 276/1, 277/1, 278/1, 279/1, 280/1, 281/1, 282/1, 283/1, 284/1, 285/1, 286/1, 287/1, 288/1, 289/1, 290/1, 291/1, 292/1, 293/1, 294/1, 295/1, 296/1, 297/1, 298/1, 299/1, 300/1, 301/1, 302/1, 303/1, 304/1, 305/1, 306/1, 307/1, 308/1, 309/1, 310/1, 311/1, 312/1, 313/1, 314/1, 315/1, 316/1, 317/1, 318/1, 319/1, 320/1, 321/1, 322/1, 323/1, 324/1, 325/1, 326/1, 327/1, 328/1, 329/1, 330/1, 331/1, 332/1, 333/1, 334/1, 335/1, 336/1, 337/1, 338/1, 339/1, 340/1, 341/1, 342/1, 343/1, 344/1, 345/1, 346/1, 347/1, 348/1, 349/1, 350/1, 351/1, 352/1, 353/1, 354/1, 355/1, 356/1, 357/1, 358/1, 359/1, 360/1, 361/1, 362/1, 363/1, 364/1, 365/1, 366/1, 367/1, 368/1, 369/1, 370/1, 371/1, 372/1, 373/1, 374/1, 375/1, 376/1, 377/1, 378/1, 379/1, 380/1, 381/1, 382/1, 383/1, 384/1, 385/1, 386/1, 387/1, 388/1, 389/1, 390/1, 391/1, 392/1, 393/1, 394/1, 395/1, 396/1, 397/1, 398/1, 399/1, 400/1, 401/1, 402/1, 403/1, 404/1, 405/1, 406/1, 407/1, 408/1, 409/1, 410/1, 411/1, 412/1, 413/1, 414/1, 415/1, 416/1, 417/1, 418/1, 419/1, 420/1, 421/1, 422/1, 423/1, 424/1, 425/1, 426/1, 427/1, 428/1, 429/1, 430/1, 431/1, 432/1, 433/1, 434/1, 435/1, 436/1, 437/1, 438/1, 439/1, 440/1, 441/1, 442/1, 443/1, 444/1, 445/1, 446/1, 447/1, 448/1, 449/1, 450/1, 451/1, 452/1, 453/1, 454/1, 455/1, 456/1, 457/1, 458/1, 459/1, 460/1, 461/1, 462/1, 463/1, 464/1, 465/1, 466/1, 467/1, 468/1, 469/1, 470/1, 471/1, 472/1, 473/1, 474/1, 475/1, 476/1, 477/1, 478/1, 479/1, 480/1, 481/1, 482/1, 483/1, 484/1, 485/1, 486/1, 487/1, 488/1, 489/1, 490/1, 491/1, 492/1, 493/1, 494/1, 495/1, 496/1, 497/1, 498/1, 499/1, 500/1, 501/1, 502/1, 503/1, 504/1, 505/1, 506/1, 507/1, 508/1, 509/1, 510/1, 511/1, 512/1, 513/1, 514/1, 515/1, 516/1, 517/1, 518/1, 519/1, 520/1, 521/1, 522/1, 523/1, 524/1, 525/1, 526/1, 527/1, 528/1, 529/1, 530/1, 531/1, 532/1, 533/1, 534/1, 535/1, 536/1, 537/1, 538/1, 539/1, 540/1, 541/1, 542/1, 543/1, 544/1, 545/1, 546/1, 547/1, 548/1, 549/1, 550/1, 551/1, 552/1, 553/1, 554/1, 555/1, 556/1, 557/1, 558/1, 559/1, 560/1, 561/1, 562/1, 563/1, 564/1, 565/1, 566/1, 567/1, 568/1, 569/1, 570/1, 571/1, 572/1, 573/1, 574/1, 575/1, 576/1, 577/1, 578/1, 579/1, 580/1, 581/1, 582/1, 583/1, 584/1, 585/1, 586/1, 587/1, 588/1, 589/1, 590/1, 591/1, 592/1, 593/1, 594/1, 595/1, 596/1, 597/1, 598/1, 599/1, 600/1, 601/1, 602/1, 603/1, 604/1, 605/1, 606/1, 607/1, 608/1, 609/1, 610/1, 611/1, 612/1, 613/1, 614/1, 615/1, 616/1, 617/1, 618/1, 619/1, 620/1, 621/1, 622/1, 623/1, 624/1, 625/1, 626/1, 627/1, 628/1, 629/1, 630/1, 631/1, 632/1, 633/1, 634/1, 635/1, 636/1, 637/1, 638/1, 639/1, 640/1, 641/1, 642/1, 643/1, 644/1, 645/1, 646/1, 647/1, 648/1, 649/1, 650/1, 651/1, 652/1, 653/1, 654/1, 655/1, 656/1, 657/1, 658/1, 659/1, 660/1, 661/1, 662/1, 663/1, 664/1, 665/1, 666/1, 667/1, 668/1, 669/1, 670/1, 671/1, 672/1, 673/1, 674/1, 675/1, 676/1, 677/1, 678/1, 679/1, 680/1, 681/1, 682/1, 683/1, 684/1, 685/1, 686/1, 687/1, 688/1, 689/1, 690/1, 691/1, 692/1, 693/1, 694/1, 695/1, 696/1, 697/1, 698/1, 699/1, 700/1, 701/1, 702/1, 703/1, 704/1, 705/1, 706/1, 707/1, 708/1, 709/1, 710/1, 711/1, 712/1, 713/1, 714/1, 715/1, 716/1, 717/1, 718/1, 719/1, 720/1, 721/1, 722/1, 723/1, 724/1, 725/1, 726/1, 727/1, 728/1, 729/1, 730/1, 731/1, 732/1, 733/1, 734/1, 735/1, 736/1, 737/1, 738/1, 739/1, 740/1, 741/1, 742/1, 743/1, 744/1, 745/1, 746/1, 747/1, 748/1, 749/1, 750/1, 751/1, 752/1, 753/1, 754/1, 755/1, 756/1, 757/1, 758/1, 759/1, 760/1, 761/1, 762/1, 763/1, 764/1, 765/1, 766/1, 767/1, 768/1, 769/1, 770/1, 771/1, 772/1, 773/1, 774/1, 775/1, 776/1, 777/1, 778/1, 779/1, 780/1, 781/1, 782/1, 783/1, 784/ | |



MAPA DO CELÓW PROJEKTOWYCH
aktualna pod względem syt.-wys. i uzbrojenia
podziemnego terenu na dzień 30-04-2015

SKALA 1 : 1000

Usługi Geodezyjne
Tomasz Krasniewski
83-200 STAROGARD GDANSKI
ul. Malinowa 41, tel. 602 588 926
NIP 5921431165, Reg. 220940135

GEODETA UPRAWNIONY
mgr inż. Zygmunt Grajewski
Nr upr. 12693 (1,2)

Gmina: 221308_2, Osiek

Opracował:

Obręb: 0001, Bukowiny, 0006, Kościelna Jania, 0008, Leśna Jania,

Działka: 0001, Bukowiny 235/3, 235/5, 236, 237/2, 237/3, 237/4, 237/5, 252, 253, 191, 192, 206, 207, 220/1, 220/2, 220/3, 221/1, 222

Km.: 6.206.25.08.4; 6.206.25.09.3; 6.206.25.09.1; 6.206.25.08.2

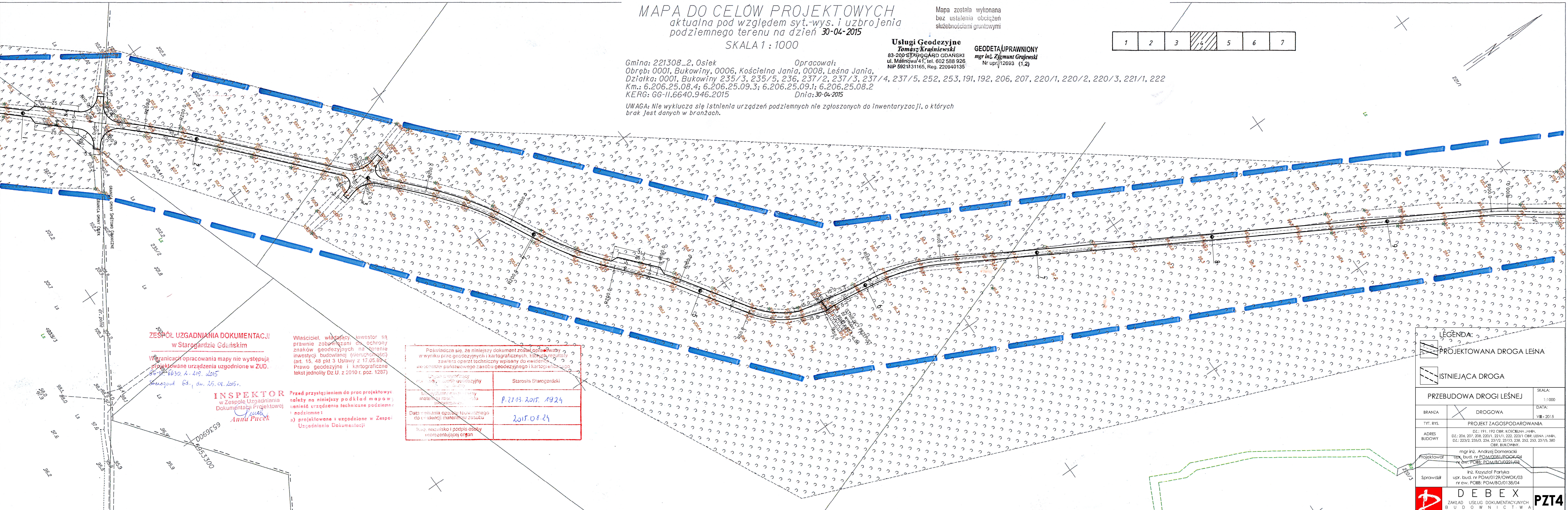

KERG: GG-II.6640.946.2015

Dnia: 30-04-2015

UWAGA: Nie wyklucza się istnienia urządzeń podziemnych nie zgłoszonych do inwentaryzacji, o których brak jest danych w branżach.

Mapa została wykonana
bez ustalenia obciążeń
służebnościami gruntowymi

| | | | | | | |
|---|---|---|---|---|---|---|
| 1 | 2 | 3 | 4 | 5 | 6 | 7 |
|---|---|---|---|---|---|---|



ZESPÓŁ UZGADNIANIA DOKUMENTACJI
w Starogardzie Gdańskim

W granicach opracowania mapy nie występują
projektowane urządzenia uzgodnione w ZUD.
GG-II.6640.4-219.2015
Starogard Gd., dn. 25.09.2015r.

INSPEKTOR
w Zespole Uzgadniania
Dokumentacji Projektowej
Anna Pucek

Właściciel, władający, inwestor są
prawnie zobowiązani do ochrony
znaków geodezyjnych na terenie
inwestycji budowlanej (nieruchomości)
(art. 15, 48 pkt 3 Ustawy z 17.05.89 r.
Prawo geodezyjne i kartograficzne
tekst jednolity Dz.U. z 2010 r. poz. 1287)

Przed przystąpieniem do prac projektowych
należy na niniejszy podkład mapowy
nanieść urządzenia techniczne podziemne
i nadziemne:
a) projektowane i uzgodnione w Zespole
Uzgodnienia Dokumentacji

| | |
|---|-----------------------|
| Poświadczam, że niniejszy dokument został opracowany w wyniku prac geodezyjnych i kartograficznych, których rezultaty zawiera operat techniczny wpisany do ewidencji prezentatywnego państwowego zasobu geodezyjnego i kartograficznego. | |
| Organ opracowujący mapę, plan, projekt geodezyjny i kartograficzny | Starosta Starogardzki |
| Wykonalność i ewaluacja materiału mapy, planu, projektu | P. 27.13.2015. 1924 |
| Data wpisania operatu technicznego do ewidencji państwowego zasobu | 2015.08.24 |
| Imię, nazwisko i podpis osoby reprezentującej organ | |

LEGENDA:

- PROJEKTOWANA DROGA LEŚNA
- ISTNIEJĄCA DROGA

| | | |
|-------------------------|---|--------------------|
| PRZEBUDOWA DROGI LEŚNEJ | | SKALA: 1:1000 |
| BRANŻA | DROGOWA | DATA: VIII-2015 |
| TYT. RYS. | PROJEKT ZAGOSPODAROWANIA | |
| ADRES BUDOWY | DZ.: 191, 192, 206, 207, 220/1, 221/1, 222, 223/1, 223/2, 223/3, 223/4, 223/5, 223/6, 223/7, 223/8, 223/9, 223/10, 223/11, 223/12, 223/13, 223/14, 223/15, 223/16, 223/17, 223/18, 223/19, 223/20, 223/21, 223/22, 223/23, 223/24, 223/25, 223/26, 223/27, 223/28, 223/29, 223/30, 223/31, 223/32, 223/33, 223/34, 223/35, 223/36, 223/37, 223/38, 223/39, 223/40, 223/41, 223/42, 223/43, 223/44, 223/45, 223/46, 223/47, 223/48, 223/49, 223/50, 223/51, 223/52, 223/53, 223/54, 223/55, 223/56, 223/57, 223/58, 223/59, 223/60, 223/61, 223/62, 223/63, 223/64, 223/65, 223/66, 223/67, 223/68, 223/69, 223/70, 223/71, 223/72, 223/73, 223/74, 223/75, 223/76, 223/77, 223/78, 223/79, 223/80, 223/81, 223/82, 223/83, 223/84, 223/85, 223/86, 223/87, 223/88, 223/89, 223/90, 223/91, 223/92, 223/93, 223/94, 223/95, 223/96, 223/97, 223/98, 223/99, 223/100, 223/101, 223/102, 223/103, 223/104, 223/105, 223/106, 223/107, 223/108, 223/109, 223/110, 223/111, 223/112, 223/113, 223/114, 223/115, 223/116, 223/117, 223/118, 223/119, 223/120, 223/121, 223/122, 223/123, 223/124, 223/125, 223/126, 223/127, 223/128, 223/129, 223/130, 223/131, 223/132, 223/133, 223/134, 223/135, 223/136, 223/137, 223/138, 223/139, 223/140, 223/141, 223/142, 223/143, 223/144, 223/145, 223/146, 223/147, 223/148, 223/149, 223/150, 223/151, 223/152, 223/153, 223/154, 223/155, 223/156, 223/157, 223/158, 223/159, 223/160, 223/161, 223/162, 223/163, 223/164, 223/165, 223/166, 223/167, 223/168, 223/169, 223/170, 223/171, 223/172, 223/173, 223/174, 223/175, 223/176, 223/177, 223/178, 223/179, 223/180, 223/181, 223/182, 223/183, 223/184, 223/185, 223/186, 223/187, 223/188, 223/189, 223/190, 223/191, 223/192, 223/193, 223/194, 223/195, 223/196, 223/197, 223/198, 223/199, 223/200, 223/201, 223/202, 223/203, 223/204, 223/205, 223/206, 223/207, 223/208, 223/209, 223/210, 223/211, 223/212, 223/213, 223/214, 223/215, 223/216, 223/217, 223/218, 223/219, 223/220, 223/221, 223/222, 223/223, 223/224, 223/225, 223/226, 223/227, 223/228, 223/229, 223/230, 223/231, 223/232, 223/233, 223/234, 223/235, 223/236, 223/237, 223/238, 223/239, 223/240, 223/241, 223/242, 223/243, 223/244, 223/245, 223/246, 223/247, 223/248, 223/249, 223/250, 223/251, 223/252, 223/253, 223/254, 223/255, 223/256, 223/257, 223/258, 223/259, 223/260, 223/261, 223/262, 223/263, 223/264, 223/265, 223/266, 223/267, 223/268, 223/269, 223/270, 223/271, 223/272, 223/273, 223/274, 223/275, 223/276, 223/277, 223/278, 223/279, 223/280, 223/281, 223/282, 223/283, 223/284, 223/285, 223/286, 223/287, 223/288, 223/289, 223/290, 223/291, 223/292, 223/293, 223/294, 223/295, 223/296, 223/297, 223/298, 223/299, 223/300, 223/301, 223/302, 223/303, 223/304, 223/305, 223/306, 223/307, 223/308, 223/309, 223/310, 223/311, 223/312, 223/313, 223/314, 223/315, 223/316, 223/317, 223/318, 223/319, 223/320, 223/321, 223/322, 223/323, 223/324, 223/325, 223/326, 223/327, 223/328, 223/329, 223/330, 223/331, 223/332, 223/333, 223/334, 223/335, 223/336, 223/337, 223/338, 223/339, 223/340, 223/341, 223/342, 223/343, 223/344, 223/345, 223/346, 223/347, 223/348, 223/349, 223/350, 223/351, 223/352, 223/353, 223/354, 223/355, 223/356, 223/357, 223/358, 223/359, 223/360, 223/361, 223/362, 223/363, 223/364, 223/365, 223/366, 223/367, 223/368, 223/369, 223/370, 223/371, 223/372, 223/373, 223/374, 223/375, 223/376, 223/377, 223/378, 223/379, 223/380, 223/381, 223/382, 223/383, 223/384, 223/385, 223/386, 223/387, 223/388, 223/389, 223/390, 223/391, 223/392, 223/393, 223/394, 223/395, 223/396, 223/397, 223/398, 223/399, 223/400, 223/401, 223/402, 223/403, 223/404, 223/405, 223/406, 223/407, 223/408, 223/409, 223/410, 223/411, 223/412, 223/413, 223/414, 223/415, 223/416, 223/417, 223/418, 223/419, 223/420, 223/421, 223/422, 223/423, 223/424, 223/425, 223/426, 223/427, 223/428, 223/429, 223/430, 223/431, 223/432, 223/433, 223/434, 223/435, 223/436, 223/437, 223/438, 223/439, 223/440, 223/441, 223/442, 223/443, 223/444, 223/445, 223/446, 223/447, 223/448, 223/449, 223/450, 223/451, 223/452, 223/453, 223/454, 223/455, 223/456, 223/457, 223/458, 223/459, 223/460, 223/461, 223/462, 223/463, 223/464, 223/465, 223/466, 223/467, 223/468, 223/469, 223/470, 223/471, 223/472, 223/473, 223/474, 223/475, 223/476, 223/477, 223/478, 223/479, 223/480, 223/481, 223/482, 223/483, 223/484, 223/485, 223/486, 223/487, 223/488, 223/489, 223/490, 223/491, 223/492, 223/493, 223/494, 223/495, 223/496, 223/497, 223/498, 223/499, 223/500, 223/501, 223/502, 223/503, 223/504, 223/505, 223/506, 223/507, 223/508, 223/509, 223/510, 223/511, 223/512, 223/513, 223/514, 223/515, 223/516, 223/517, 223/518, 223/519, 223/520, 223/521, 223/522, 223/523, 223/524, 223/525, 223/526, 223/527, 223/528, 223/529, 223/530, 223/531, 223/532, 223/533, 223/534, 223/535, 223/536, 223/537, 223/538, 223/539, 223/540, 223/541, 223/542, 223/543, 223/544, 223/545, 223/546, 223/547, 223/548, 223/549, 223/550, 223/551, 223/552, 223/553, 223/554, 223/555, 223/556, 223/557, 223/558, 223/559, 223/560, 223/561, 223/562, 223/563, 223/564, 223/565, 223/566, 223/567, 223/568, 223/569, 223/570, 223/571, 223/572, 223/573, 223/574, 223/575, 223/576, 223/577, 223/578, 223/579, 223/580, 223/581, 223/582, 223/583, 223/584, 223/585, 223/586, 223/587, 223/588, 223/589, 223/590, 223/591, 223/592, 223/593, 223/594, 223/595, 223/596, 223/597, 223/598, 223/599, 223/600, 223/601, 223/602, 223/603, 223/604, 223/605, 223/606, 223/607, 223/608, 223/609, 223/610, 223/611, 223/612, 223/613, 223/614, 223/615, 223/616, 223/617, 223/618, 223/619, 223/620, 223/621, 223/622, 223/623, 223/624, 223/625, 223/626, 223/627, 223/628, 223/629, 223/630, 223/631, 223/632, 223/633, 223/634, 223/635, 223/636, 223/637, 223/638, 223/639, 223/640, 223/641, 223/642, 223/643, 223/644, 223/645, 223/646, 223/647, 223/648, 223/649, 223/650, 223/651, 223/652, 223/653, 223/654, 223/655, 223/656, 223/657, 223/658, 223/659, 223/660, 223/661, 223/662, 223/663, 223/664, 223/665, 223/666, 223/667, 223/668, 223/669, 223/670, 223/671, 223/672, 223/673, 223/674, 223/675, 223/676, 223/677, 223/678, 223/679, 223/680, 223/681, 223/682, 223/683, 223/684, 223/685, 223/686, 223/687, 223/688, 223/689, 223/690, 223/691, 223/692, 223/693, 223/694, 223/695, 223/696, 223/697, 223/698, 223/699, 223/700, 223/701, 223/702, 223/703, 223/704, 223/705, 223/706, 223/707, 223/708, 223/709, 223/710, 223/711, 223/712, 223/713, 223/714, 223/715, 223/716, 223/717, 223/718, 223/719, 223/720, 223/721, 223/722, 223/723, 223/724, 223/725, 223/726, 223/727, 223/728, 223/729, 223/730, 223/731, 223/732, 223/733, 223/734, 223/735, 223/736, 223/737, 223/738, 223/739, 223/740, 223/741, 223/742, 223/743, 223/744, 223/745, 223/746, 223/747, 223/748, 223/749, 223/750, 223/751, 223/752, 223/753, 223/754, 223/755, 223/756, 223/757, 223/758, 223/759, 223/760, 223/761, 223/762, 223/763, 223/764, 223/765, 223/766, 223/767, 223/768, 223/769, 223/770, 223/771, 223/772, 223/773, 223/774, 223/775, 223/776, 223/777, 223/778, 223/779, 223/780, 223/781, 223/782, 223/783, 223/784, 223/785, 223/786, 223/787, 223/788, 223/789, 223/790, 223/791, 223/792, 223/793, 223/794, 223/795, 223/796, 223/797, 223/798, 223/799, 223/800, 223/801, 223/802, 223/803, 223/804, 223/805, 223/806, 223/807, 223/808, 223/809, 223/810, 223/811, 223/812, 223/813, 223/814, 223/815, 223/816, 223/817, 223/818, 223/819, 223/820, 223/821, 223/822, 223/823, 223/824, 223/825, 223/826, 223/827, 223/828, 223/829, 223/830, 223/831, 223/832, 223/833, 223/834, 223/835, 223/836, 223/837, 223/838, 223/839, 223/840, 223/841, 223/842, 223/843, 223/844, 223/845, 223/846, 223/847, 223/848, 223/849, 223/850, 223/851, 223/852, 223/853, 223/854, 223/855, 223/856, 223/857, 223/858, 223/859, 223/860, 223/861, 223/862, 223/863, 223/864, 223/865, 223/866, 223/867, 223/868, 223/869, 223/870, 223/871, 223/872, 223/873, 223/874, 223/875, 223/876, 223/877, 223/878, 223/879, 223/880, 223/881, 223/882, 223/883, 223/884, 223/885, 223/886, 223/887, 223/888, 223/889, 223/890, 223/891, 223/892, 223/893, 223/894, 223/895, 223/896, 223/897, 223/898, 223/899, 223/900, 223/901, 223/902, 223/903, 223/904, 223/905, 223/906, 223/907, 223/908, 223/909, 223/910, 223/911, 223/912, 223/913, 223/914, 223/915, 223/916, 223/917, 223/918, 223/919, 223/920, 223/921, 223/922, 223/923, 223/924, 223/925, 223/926, 223/927, 223/928, 223/929, 223/930, 223/931, 223/932, 223/933, 223/934, 223/935, 223/936, 223/937, 223/938, 223/939, 223/940, 223/941, 223/942, 223/943, 223/944, 223/945, 223/946, 223/947, 223/948, 223/949, 223/950, 223/951, 223/952, 223/953, 223/954, 223/955, 223/956, 223/957, 223/958, 223/959, 223/960, 223/961, 223/962, 223/963, 223/964, 223/965, 223/966, 223/967, 223/968, 223/969, 223/970, 223/971, 223/972, 223/973, 223/974, 223/975, 223/976, 223/977, 223/978, 223/979, 223/980, 223/981, 223/982, 223/983, 223/984, 223/985, 223/986, 223/987, 223/988, 223/989, 223/990, 223/991, 223/992, 223/993, 223/994, 223/995, 223/996, 223/997, 223/998, 223/999, 224/000, 224/001, 224/002, 224/003, 224/004, 224/005, 224/006, 224/007, 224/008, 224/009, 224/010, 224/011, 224/012, 224/013, 224/014, 224/015, 224/016, 224/017, 224/018, 224/019, 224/020, 224/021, 224/022, 224/023, 224/024, 224/025, 224/026, 224/027, 224/028, 224/029, 224/030, 224/031, 224/032, 224/033, 224/034, 224/035, 224/036, 224/037, 224/038, 224/039, 224/040, 224/041, 224/042, 224/043, 224/044, 224/045, 224/046, 224/047, 224/048, 224/049, 224/050, 224/051, 224/052, 224/053, 224/054, 224/055, 224/056, 224/057, 224/058, 224/059, 224/060, 224/061, 224/062, 224/063, 224/064, 224/065, 224/066, 224/067, 224/068, 224/069, 224/070, 224/071, 224/072, 224/073, 224/074, 224/075, 224/076, 224/077, 224/078, 224/079, 224/080, 224/081, 224/082, 224/083, 224/084, 224/085, 224/086, 224/087, 224/088, 224/089, 224/090, 224/091, 224/092, 224/093, 224/094, 224/095, 224/096, 224/097, 224/098, 224/099, 224/100, 224/101, 224/102, 224/103, 224/104, 224/105, 224/106, 224/107, 224/108, 224/109, 224/110, 224/111, 224/112, 224/113, 224/114, 224/115, 224/116, 224/117, 224/118, 224/119, 224/120, 224/121, 224/122, 224/123, 224/124, 224/125, 224/126, 224/127, 224/128, 224/129, 224/130, 224/131, 224/132, 224/133, 224/134, 224/135, 224/136, 224/137, 224/138, 224/139, 224/140, 224/141, 224/142, 224/143, 224/144, 224/145, 224/146, 224/147, 224/148, 224/149, 224/150, 224/151, 224/152, 224/1 | |

Właściciel, władający, inwestor są prawnie zobowiązani do ochrony znaków geodezyjnych (nieruchomości) inwestycji budowlanej (nieruchomości) (art. 15, 48 pkt 3 Ustawy z 17.05.89 r. Prawo geodezyjne i kartograficzne tekst jednolity Dz. U. z 2019 r. poz. 1287) Przed przyjęciem niniejszego podkładu mapowego należy na niniejszy podkład mapowy nanieść urządzenia techniczne podziemne i nadziemne:
a) projektowane i uzgodnione w Zespole Uzgodnienia Dokumentacji

| | |
|--|-----------------------|
| Pozwajęce się, że niniejszy dokument został opracowany w wyniku prac geodezyjnych i kartograficznych, których rezultaty zawiera oświadczenie techniczne wpisane do ewidencji materiałów państwowego zasobu geodezyjnego i kartograficznego | |
| Organ prowadzący planowany zasób geodezyjny i kartograficzny | Starosta Starogardzki |
| Identyfikacja ewidencji materiałów państwowego zasobu geodezyjnego i kartograficznego | P-2213 2015 1924 |
| Data wpisania operatu technicznego do ewidencji materiałów państwowego zasobu geodezyjnego i kartograficznego | 2015-08-24 |
| Imię i nazwisko i podpis osoby reprezentującej organ | |

MAPA DO CEŁÓW PROJEKTOWYCH aktualna pod względem syt.-wys. i uzbrojenia podziemnego terenu na dzień 30-04-2015

SKALA 1 : 1000

Gmina: 221308_2, Osiek
Obręb: 0001; Bukowiny, 0006, Kościelna Jania, 0008, Leśna Jania,
Działka: 0001, Bukowiny 235/3, 235/5, 236, 237/2, 237/3, 237/4, 237/5, 252, 253, 191, 192, 206, 207, 220/1, 220/2, 220/3, 221/1, 222
Km.: 6.206.25.04.3; 6.206.25.04.4
KERG: GG-II.6640.946.2015

Opracował:
Dnia: 30-04-2015

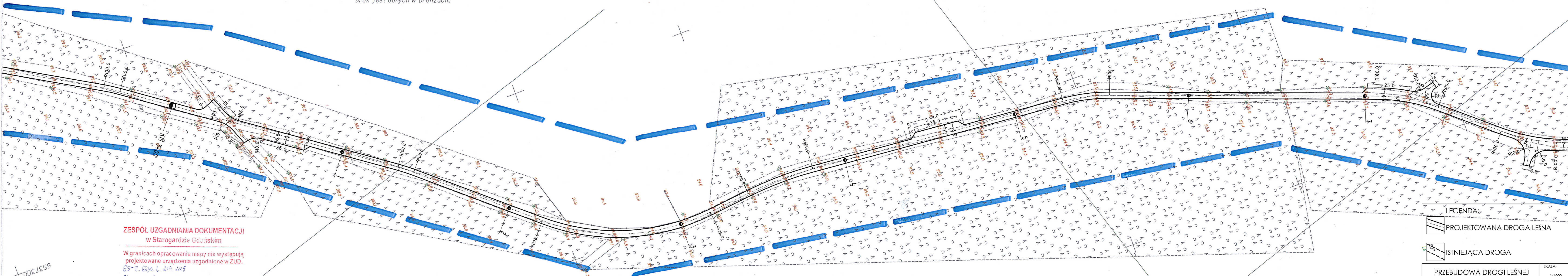
UWAGA: Nie wyklucza się istnienia urządzeń podziemnych nie zgłoszonych do inwentaryzacji, o których brak jest danych w branżach.

Mapa została wykonana
bez ustalenia obciążen
służebnościami gruntowymi

Usługi Geodezyjne
Tomasz Krasniewski
83-200 STAROGARD GDĄSKI
ul. Malinowa 41, tel. 602 588 926
NIP 5921131165, Reg. 220940135

GEODETA UPRAWNIONY
mgr inż. Zygmunt Grajewski
Nr upr. 12693 (1,2)

| | | | | | | |
|---|---|---|---|---|---|---|
| 1 | 2 | 3 | 4 | 5 | 6 | 7 |
|---|---|---|---|---|---|---|



ZESPÓŁ UZGADNIANIA DOKUMENTACJI
w Starogardzie Gdańskim

W granicach opracowania mapy nie występują
projektowane urządzenia uzgodnione w ZUD.
GG-II.6640.946.2015

Starogard, Gd., dn. 25.08.2015 r.

INSPEKTOR
w Zespole Uzgadniania
Dokumentacji Projektowej
Anna Patek

LEGENDA:

PROJEKTOWANA DROGA LEŚNA

ISTNIEJĄCA DROGA

PRZEBUDOWA DROGI LEŚNEJ

BRANŻA: DROGOWA

TYT. RYS.: PROJEKT ZAGOSPODAROWANIA

ADRES BUDOWY: DZ.: 191, 192 OBR. KOŚCIELNA JANIA,
DZ.: 206, 207, 208, 220/1, 221/1, 222, 223/1 OBR. LEŚNA JANIA,
DZ.: 223/2, 235/3, 236, 237/2, 237/3, 238, 252, 253, 237/5, 380
OBR. BUKOWINY.

Projektował: mgr inż. Andrzej Domaracki
upr. bud. nr POM/0081/POOK/04
nr ew. POIB: POM/BO/0221/03

Sprawdził: inż. Krzysztof Parłyka
upr. bud. nr POM/0129/OWOK/03
nr ew. POIB: POM/BO/0138/04

DEBEX
ZAKŁAD USŁUG DOKUMENTACYJNYCH
BUDOWNICTWA

PZT5

MAPA DO CELÓW PROJEKTOWYCH
aktualna pod względem syt.-wys. i uzbrojenia
podziemnego terenu na dzień 30-04-2015
SKALA 1 : 1000

Mapa została wykonana
bez ustalenia obciążeń
służebnościami gruntowymi

| | | | | | | |
|---|---|---|---|---|---|---|
| 1 | 2 | 3 | 4 | 5 | 6 | 7 |
|---|---|---|---|---|---|---|

Usługi Geodezyjne
Tomasz Krasniewski
83-208 STAROGARD GDANSKI
ul. Młodoży 41, tel. 602 588 926
NIP 5921131165, Reg. 220940135

GEODETA UPRAWNIONY
mgr inż. Zygmunta Grąjewski
Nr upr. 12693 (1,2)

Gmina: 221308_2, Osiek
Obwód: 0001, Bukowiny, 0006, Kościelna Jania, 0008, Leśna Jania,
Działka: 0001, Bukowiny 235/3, 235/5, 236, 237/2, 237/3, 237/4, 237/5, 252, 253, 191, 192, 206, 207, 220/1, 220/2, 220/3, 221/1, 222
Km.: 6.206.25.04.1; 6.206.25.04.2; 6.207.25.24.4; 6.207.25.24.3
KERG: GG-II.6640.946.2015
Dnia: 30-04-2015

UWAGA: Nie wyklucza się istnienia urządzeń podziemnych nie zgłoszonych do inwentaryzacji, o których
brak jest danych w branżach.

Przed przystąpieniem do prac projektowych należy na niniejszy podkład mapy
zanieść urządzenia techniczne, urządzenia
i podziemne:
a) projektowane i uzgodnione z Z.U.
Uzgodnienia Dokumentacji

Właściciel, władający, inwestor są
prawnie zobowiązani do ochrony
znaków geodezyjnych na terenie
inwestycji budowlanej (nieruchomości)
(art. 15, 48 pkt 3 Ustawy z 17.05.89 r.
Prawo geodezyjne i kartograficzne
tekst jednolity Dz.U. z 2010 r. poz. 1287)

| | |
|--|------------------|
| Przed przystąpieniem do prac projektowych należy na niniejszy podkład mapy zanieść urządzenia techniczne, urządzenia i podziemne: a) projektowane i uzgodnione z Z.U. Uzgodnienia Dokumentacji | |
| Starosta Starogardzki | P.2213-2015.1924 |
| Data wpisania opłaty technicznej do ewidencji materiałów zasobu | 2015-08-24 |
| Załącznik nr 1 do projektu | |

ZESPÓŁ UZGADNIANIA DOKUMENTACJI
w Starogardzie Gdańskim

W granicach opracowania mapy nie występują
projektowane urządzenia uzgodnione w Z.U.
6.6-11.6650.2.19.2015
Starogard, 04.05.2015 r.

INSPEKTOR
w Zespole Uzgadniania
Dokumentacji Projektowej
Anna Puczek

LEGENDA:

PROJEKTOWANA DROGA LEŚNA

ISTNIEJĄCA DROGA

PRZEBUDOWA DROGI LEŚNEJ

BRANŻA DROGOWA

TYT. RYS. PROJEKT ZAGOSPODAROWANIA

ADRES BUDOWY DZ.: 191, 192 OBR. KOŚCIELNA JANIA, DZ.: 206, 207, 208, 220/1, 221/1, 222, 223/1 OBR. LEŚNA JANIA, DZ.: 223/2, 235/3, 236, 237/2, 237/3, 238, 252, 253, 237/5, 380 OBR. BUKOWINY.

Projektował mgr inż. Andrzej Dómeracki upr. bud. nr POM/0081/POOK/04 nr ew. POIB: POM/BO/0221/03

Sprawdził inż. Krzysztof Parłyka upr. bud. nr POM/0129/OWOK/03 nr ew. POIB: POM/BO/0138/04

DEBEX
ZAKŁAD USŁUG DOKUMENTACYJNYCH
BUDOWNICTWA

PZT6

Mapa została wykonana bez ustalenia obciążeń służebnościami gruntowym

UWAGA: Nie wyklucza się istnienia urządzeń podziemnych nie zgłoszonych do inwentaryzacji, o których brak jest danych w branżach.

Usługi Geodezyjne
Tomasz Kłasniewski
83-200 STAROGARD GDAŃSK
ul. Malinowa 41, tel. 602 588 92
NIP 5921131165, Reg. 22094013

GEODETA/UPRAWNIONY
mgr inż. Zygmunt Grajewski
Nr upr. 12693 (1,2)



ZESPÓŁ UZGADNIANIA DOKUMENTACJI
w Starogardzie Gdańskim

W granicach opracowania mapy nie występują projektowane urządzenia uzgodnione w ZUD.
GG-III, 6630, 2.119, 2015
Sporządca: Ed., dn. 15.08.2015r.

INSPEKTOR
w Zespole Uzgadniania
Dokumentacji Projektowej
Anna Pucek

Przed przystąpieniem do prac projektowych należy na niniejszy podkład wprowadzić i uzgodnienia techniczne i nadziemne:

- projektowane i uzgodnione
- Uzgodnienia Dokumentacji

Właściciel, władający, inwestor są prawnie zobowiązani do ochrony znaków geodezyjnych na terenie inwestycji budowlanej (nieruchomości) (art. 15, 48 pkt 3 Ustawy z 17.05.89 r. Prawo geodezyjne i kartograficzne tekst jednolity Dz.U. z 2010 r. poz. 1287)

Poświadczam, że niniejszy dokument został opracowany
w wyniku prac geodezyjnych i kartograficznych, których rezultaty
zawiera operat techniczny wpisany do ewidencji
materiałów państwowego zasobu geodezyjnego i kartograficznego

| | |
|---|-----------------------|
| Organ prowadzący zbiory i zbiórki biblioteczny nazwa, adres | Starosta Starogardzki |
| Identyfikacja zbiorów materiały zasobu techniczne | p. 2.2.13. 2015-1924 |
| Data wpisania opartu technicznego do ewidencji materiałów zasobu | X 2015. 08.24 |
| Wpisz i podpis osoby odpowiedzialnej organ | |

LEGENDA:

PROJEKTOWANA DROGA LEŚN.

ISTNIEJĄCA DROGA

PRZEBUDOWA DROGI LEŚNEJ

SKALA:
1:1000

| |
|-------------|
| DATA: |
| VIII - 2015 |

BRANZA

TYT. RYS.

| | |
|-----------------|---|
| ADRES BUDOWY | DZ.: 191/192 OBR. KOŚCIELNA JANIA, DZ.: 206, 207, 208, 250/1, 221/1, 222, 223/1 OBR. LEŚNA JANIA, DZ.: 223/2, 235/3, 236, 237/2, 287/3, 288, 252, 253, 237/5, 389 OBR. BUKOWINY. |
|-----------------|---|

Projektował

| | |
|--|----------|
| | Sprawdź! |
|--|----------|



DEBEX
ZAKŁAD USŁUG DOKUMENTACYJNYCH
B U D O W N I C T W O

PZT7