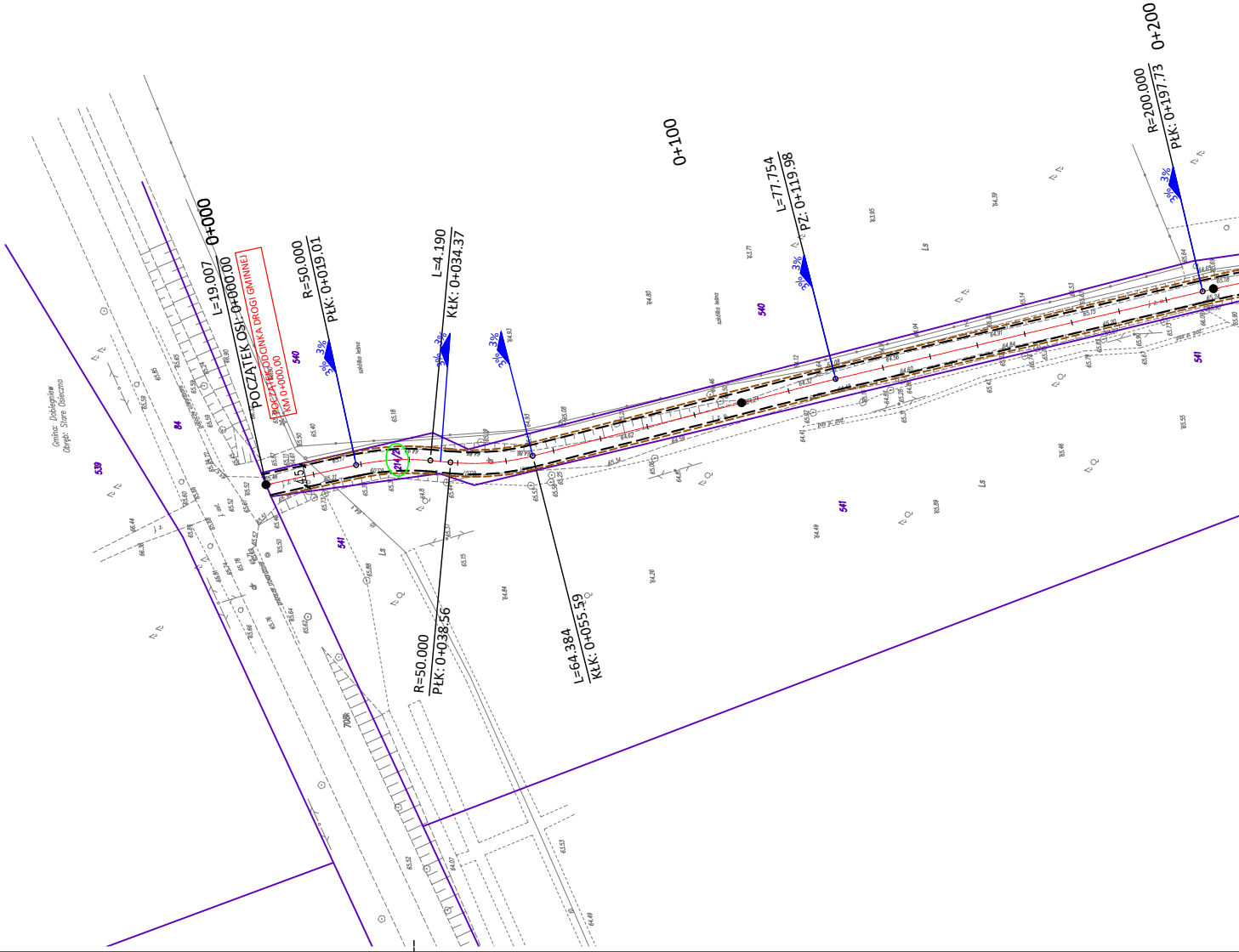
0+000
L=19.007
POCZĄTEK OSI: 0+000.00
POCZĄTEK ODCINKA DROGI GMINNEJ
KM 0+000,00
R=50.000
PŁK: 0+019.01
L=4.190
KŁK: 0+034.37
R=50.000
PŁK: 0+038.56
L=64.384
KŁK: 0+055.59
0+100
L=77.754
PZ: 0+119.98
R=200.000
PŁK: 0+197.73
0+200
3%
4.5
214/2
540
541
539
84
708
Ls
Gmina: Dobiegniew
Obręb: Stare Osieczno

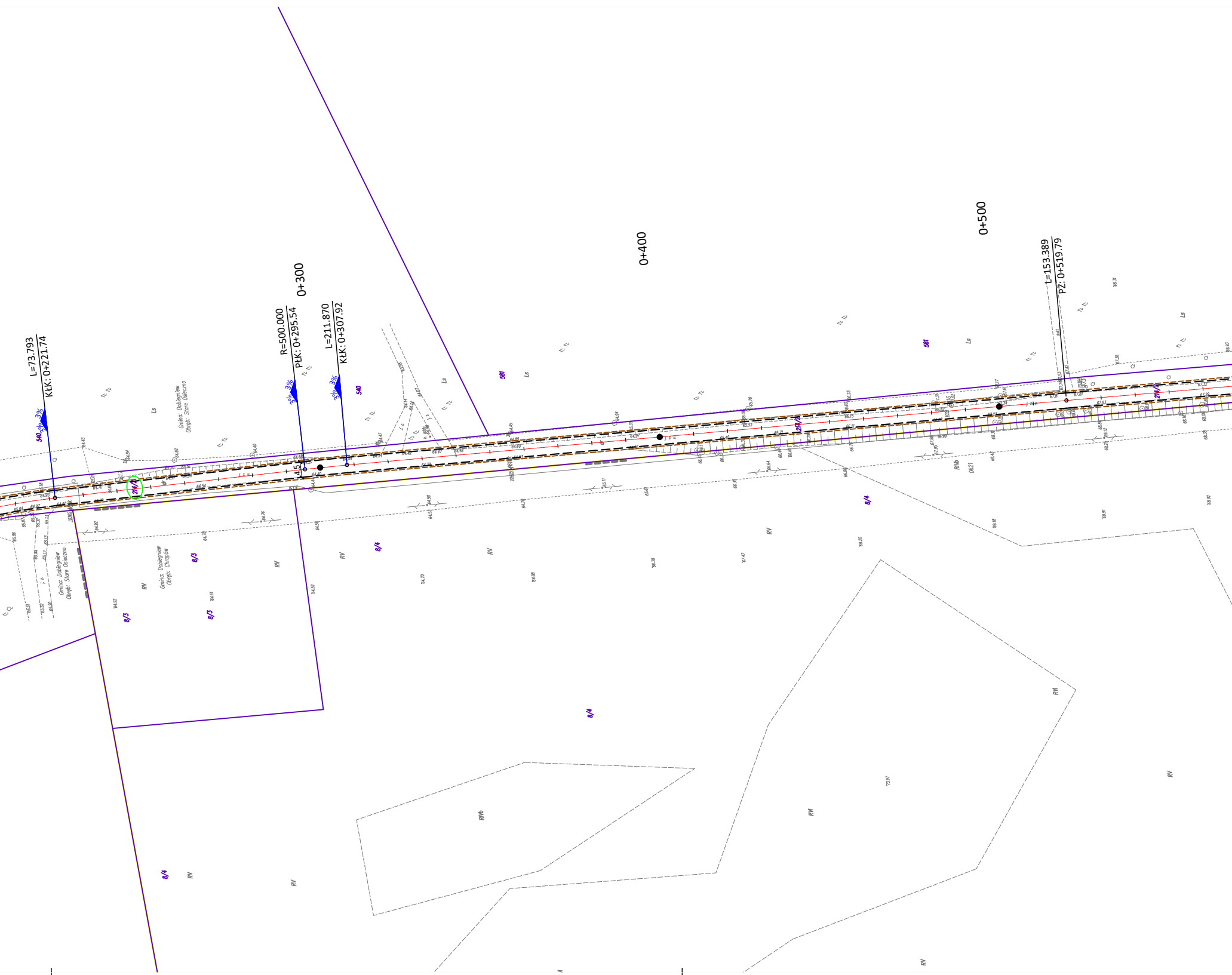

L=73.793
KŁK: 0+221.74
3%
3%
540
R=500.000
PŁK: 0+295.54
0+300
3%
3%
L=211.870
KŁK: 0+307.92
540
0+400
581
0+500
L=153.389
PZ: 0+519.79
581
Ls
Gmina: Dobiegniew
Obręb: Stare Osieczno
Gmina: Dobiegniew
Obręb: Chrapów
214/1
8/3
8/4
RV
RVIb
RVI

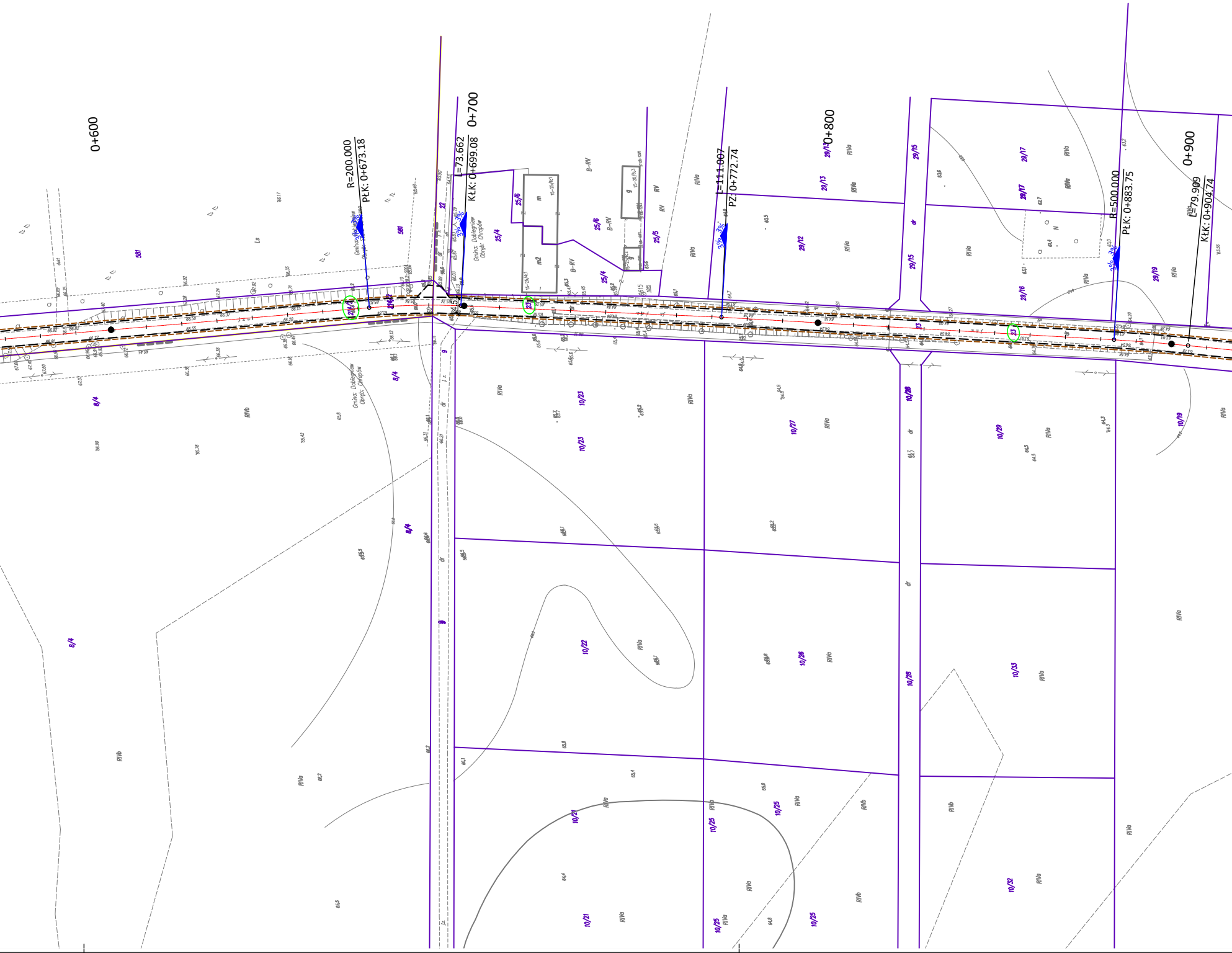
0+600
R=200.000
PłK: 0+673.18
L=73.662
KłK: 0+699.08
0+700
L=111.007
PZ: 0+772.74
0+800
R=500.000
PłK: 0+883.75
L=79.909
KłK: 0+904.74
0+900
Gmina: Dobiegniew
Obręb: Chrapów
3%
581
8/4
22
9
25/6
25/4
25/5
23
29/13
29/12
29/15
29/17
29/16
29/19
10/23
10/22
10/21
10/27
10/26
10/25
10/28
10/29
10/33
10/32
10/19
RIVa
RIVb
B-RV
dr
Ls

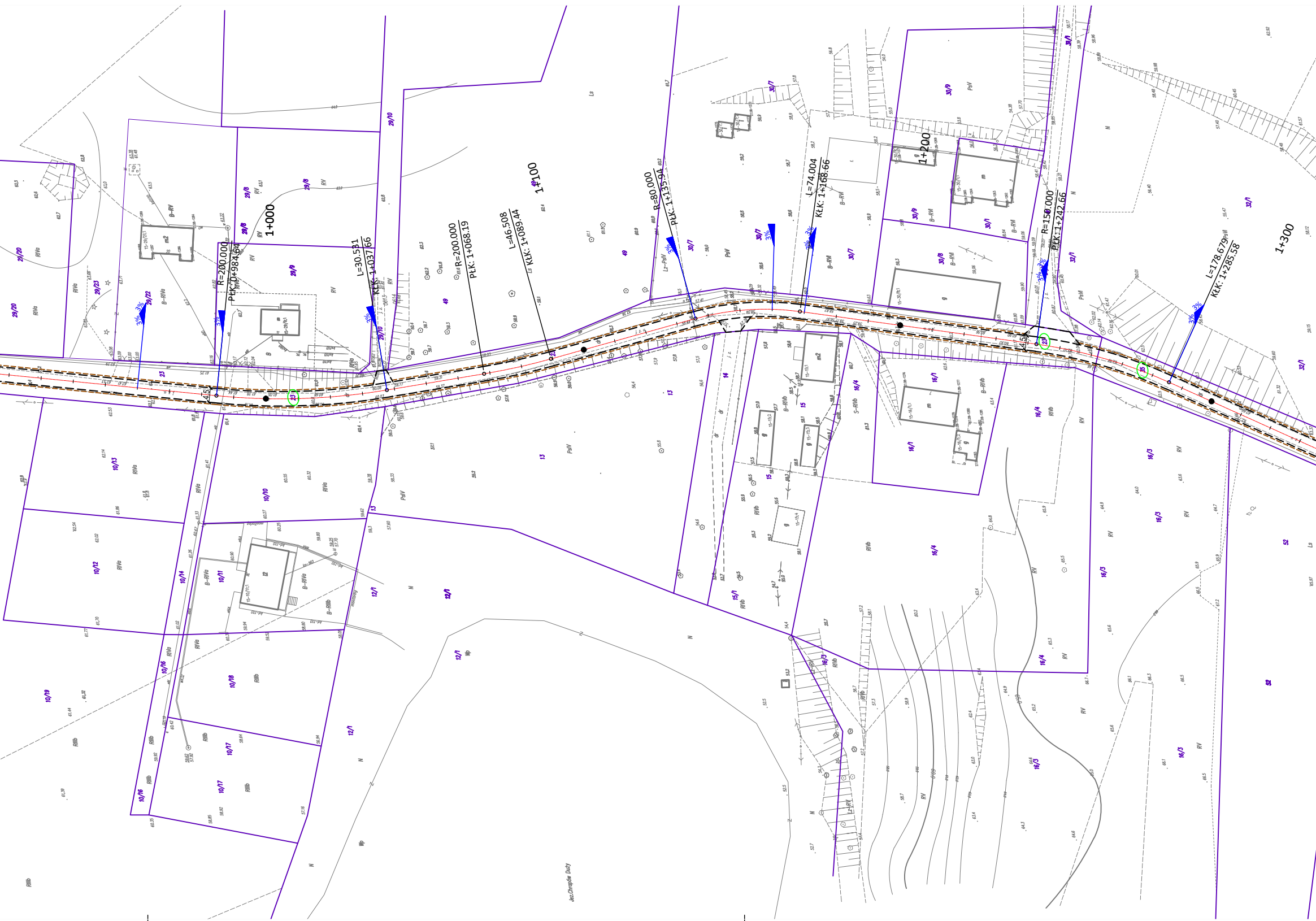

R=200.000
PłK:0+984.64
1+000
L=30.531
KłK: 1+037.66
R=200.000
PłK:1+068.19
L=46.508
KłK: 1+089.44
1+100
R=80.000
PłK:1+135.94
L=74.004
KłK:1+168.66
1+200
R=150.000
PłK:1+242.66
L=178.679
KłK:1+285.58
1+300
3%
3%
4,5
23
35
29/20
29/23
29/22
29/8
29/9
29/10
49
30/7
30/9
30/8
30/1
32/1
10/13
10/12
10/14
10/10
10/11
10/16
10/18
10/17
10/19
12/1
13
14
15
15/1
16/1
16/3
16/4
52
RV
RIVa
RIIIb
B-RIVa
PsIV
PsV
N
Wp
Ls
Jez.Chrapów Duży

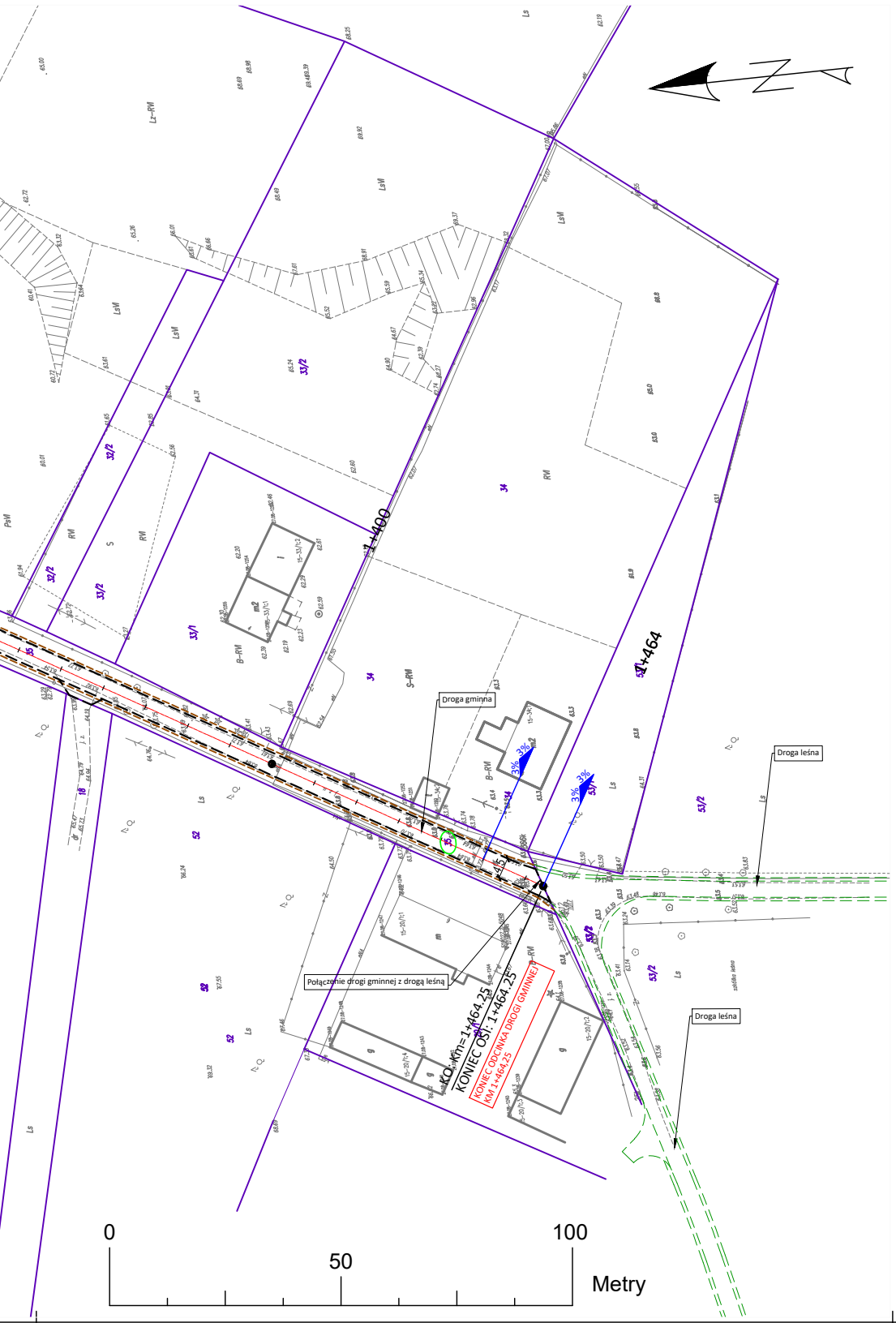
1+400
1+464
Droga gminna
Droga leśna
Droga leśna
Połączenie drogi gminnej z drogą leśną
KO: Km=1+464.25
KONIEC OSI: 1+464.25
KONIEC ODCINKA DROGI GMINNEJ
KM 1+464,25
4.5
3% 3%
3% 3%
33/2
32/2
33/1
34
35
52
53/2
53/1
18
LsVI
LsV
RVI
S-RVI
B-RVI
PsVI
Lz-RVI
Ls
0
50
100
Metry

LEGENDA

- ▭ - pobocze gruntowe
- ▭ - jezdnia (naw.z mieszanki kruszywa naturalnego przekruszonego)
- ▭ - pobocze gruntowe
- ― Granice działek
- *286* Działki, na których prowadzona będzie inwestycja

JEDNOSTKA PROJEKTOWA	**PRZEDSIĘBIORSTWO WIELOBRANŻOWE "FAWAL"** **Filip Walczak** ul. Kobylogórska 16A, 66-400 Gorzów Wlkp. tel. 095 72 94 330, fax. 095 72 94 330
INWESTOR	**Gmina Dobiegniew** ul. Dembowskiego 2, 66-520 Dobiegniew
TEMAT	Przebudowa drogi gminnej we wsi Chrapów
ADRES	gmina Dobiegniew: -obręb Stare Osieczno: **214/2** -obręb Chrapów: **23, 35**
FAZA	PROJEKT WYKONAWCZY
BRANŻA	DROGOWA

FUNKCJA	**IMIĘ I NAZWISKO**	**UPRAWNIENIA**	**DATA**	**PODPIS**
PROJEKTANT	**mgr inż.** **Filip Walczak**	**upr. nr 26/2002/Gw** **do projektowania bez ograniczeń** **w spec. konstrukcyjno-budowlanej**	**29.09.2016**	

RYSUNEK	PLAN SYTUACYJNY		
DATA: **29.09.2016**	**SKALA:** **1:1000**	**NR RYSUNKU:** **2**	**ARKUSZ RYSUNKU:** **1**