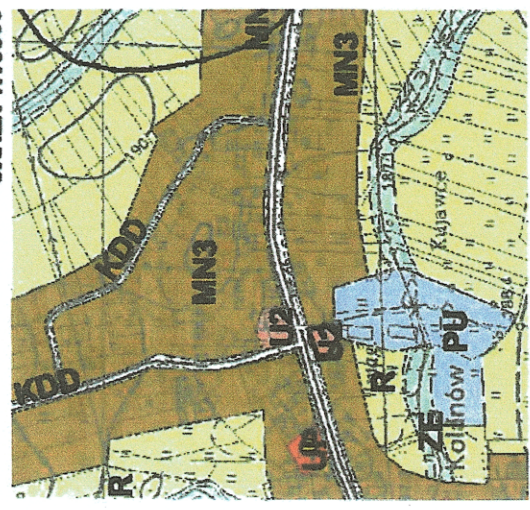
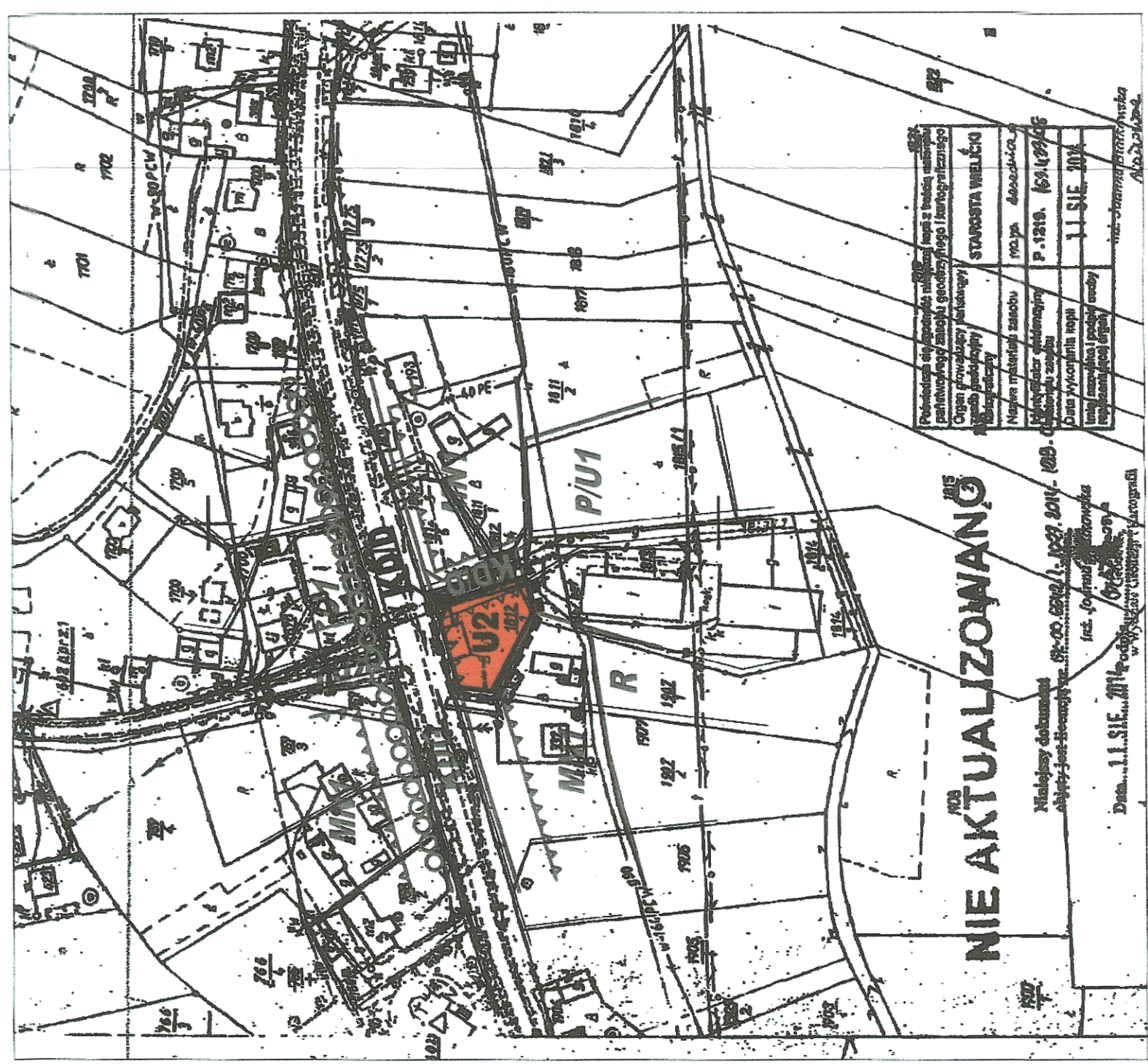
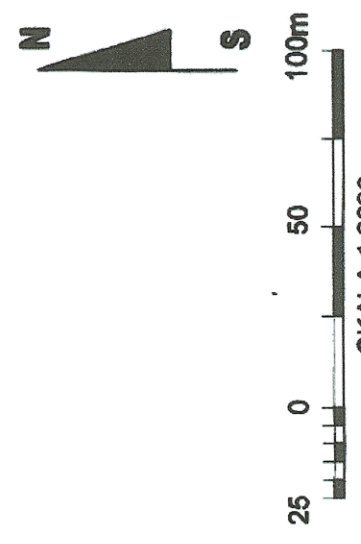


ZMIANA MIEJSCOWEGO PLANU ZAGOSPODAROWANIA PRZESTRZENNEGO GMINY NIEPOŁOMICE DLA CZĘŚCI DZIAŁKI EWIDENCYJNEJ NR 1812/1 W MIEJSCOWOŚCI WOLA BATORSKA
ZGODNIE Z UCHWAŁĄ NR XXX/415/13 RADY MIEJSKIEJ W NIEPOŁOMICACH Z DNIA 23 MAJA 2013 ROKU W SPRAWIE PRZYSTĄPIENIA DO SPORZĄDZENIA ZMIANY MIEJSCOWEGO PLANU ZAGOSPODAROWANIA PRZESTRZENNEGO
ZAŁĄCZNIK NR 1 DO UCHWAŁY NR IX/82/15
RADY MIEJSKIEJ W NIEPOŁOMICACH Z DNIA 28 MAJA 2015 R.

WYRYS ZE STUDIUM UWARUNKOWAŃ
I KIERUNKÓW ZAGOSPODAROWANIA
PRZESTRZENNEGO
MIASTA I GMINY NIEPOŁOMICE
SKALA 1:10000



- Granica terenu objętego zmianą planu
- Tereny zabudowy mieszkaniowej jednorodzinnej (MN1-MN4)
- Tereny usług (U1 - U5)
- Tereny przemysłu i usług PU, PUS
- Korytarze i drogi ekologiczne oraz tereny o cennych wartościach przyrodniczych ZE
- Tereny rolne R
- Tereny usług publicznych UP
- Strefa 150 m od granic
- Drogi klasy głównej KDG
- Drogi klasy dojazdowej KDD



Podpisano i opublikowano w dniu 11.05.2015 r. w siedzibie Urzędu Miejskiego w Niepołomicach, w obecności:	STAROSTA WIELICKI
Opis prowadzący:	mgr inż. Andrzej Kozłowski
Opis wykonujący:	mgr inż. Andrzej Kozłowski
Nazwa materiału:	Wzrost do 100% do 100%
Opis wykonujący:	P. 1216. 15.04.2015
Data wykonania:	11.05.2015
Opis wykonujący:	mgr inż. Andrzej Kozłowski

NIE AKTUALIZOWANO
Data: 11.05.2015
Miejscowy dokument
obowiązujący od 01.05.2015 r. do 31.12.2015 r.

LEGENDA

ELEMENTY USTALEŃ RYSUNKU ZMIANY PLANU

- GRANICA OBSZARU OBJĘTEGO ZMIANĄ PLANU
- LINIE ROZGRANICZAJĄCE TERENY O RÓŻNYM PRZEZNACZENIU LUB RÓŻNYCH ZASADACH ZAGOSPODAROWANIA
- TERENY ZABUDOWY USŁUG KOMERCYJNYCH
- TERENY DROG PUBLICZNYCH
- NIEPRZEKRACZALNA LINIA ZABUDOWY

USTALENIA MIEJSCOWEGO PLANU ZAGOSPODAROWANIA PRZESTRZENNEGO GMINY NIEPOŁOMICE OBOWIAZUJĄCE POZA OBSZARZEM ZMIANY PLANU

- LINE ROZGRANICZAJĄCE TERENY O RÓŻNYM PRZEZNACZENIU LUB RÓŻNYCH ZASADACH ZAGOSPODAROWANIA
- TERENY ZABUDOWY MIESZKANOWEJ JEDNORODZINNEJ
- TEREN ZABUDOWY PRODUKCJI I ZABUDOWY USŁUGOWEJ
- TERENY ROLNICZE
- TERENY ZABUDOWY USŁUG PUBLICZNYCH
- SZLAKI TURYSTYKI PIESEJ
- TERENY DROG PUBLICZNYCH
- TERENY DROG PUBLICZNYCH

TERENY DROG PUBLICZNYCH
Pr. bud. do projekt. rob. bud. bez ograniczeń w sile i sile
z oryginałem
NIEPRZEKRACZALNA LINIA ZABUDOWY
inż. Andrzej Kozłowski
Nr ewid.: 99/2001

PRZEDMIOT: ZMIANA MIEJSCOWEGO PLANU ZAGOSPODAROWANIA PRZESTRZENNEGO GMINY NIEPOŁOMICE DLA CZ. CZ. EWIDENCYJNEJ NR 1812/1 W MIEJSCOWOŚCI WOLA BATORSKA	RYSUNEK ZMIANY PLANU
OPRACOWAŁ: mgr inż. Andrzej Kozłowski	mgr inż. Andrzej Kozłowski
DATA: MAJ 2015	