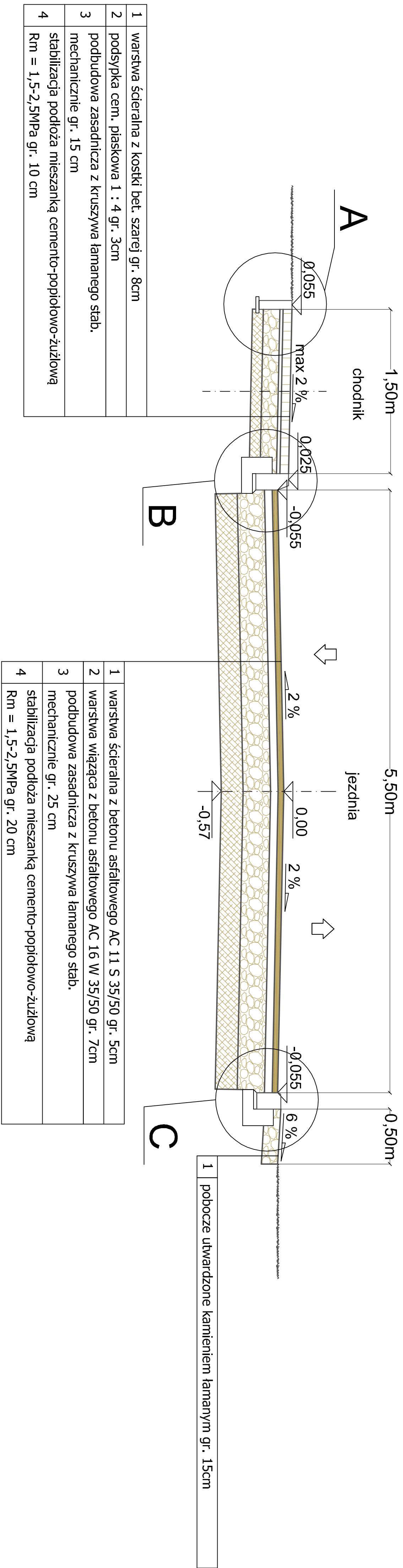
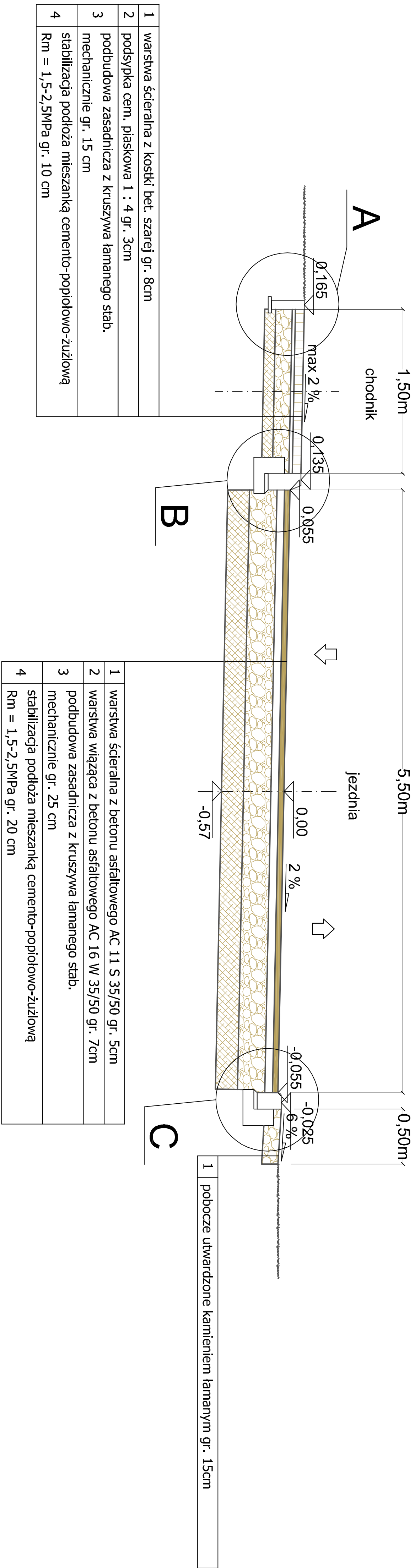


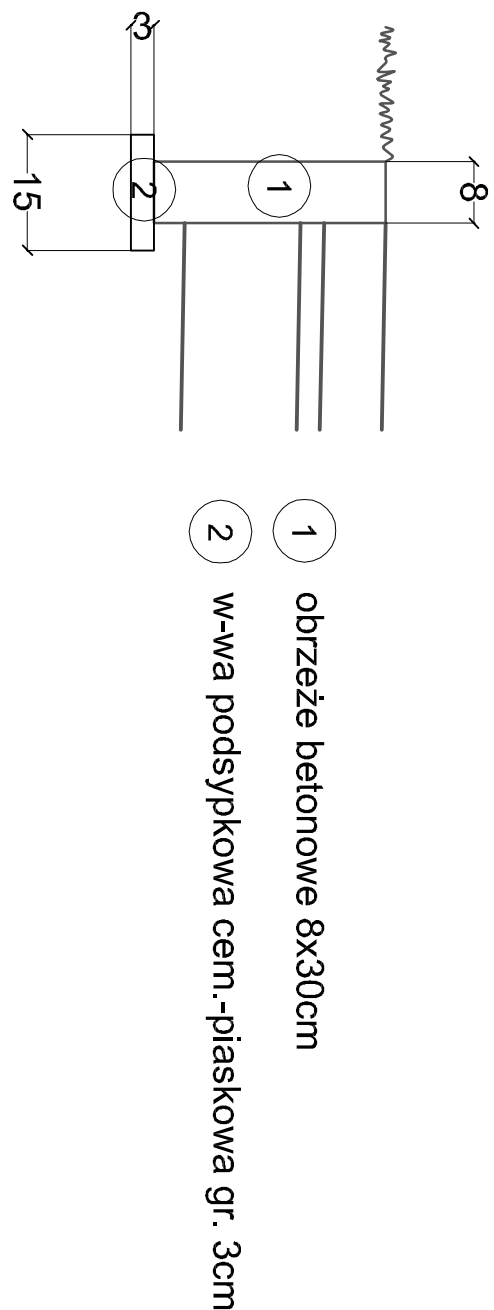
Przekrój konstrukcyjny na prostej



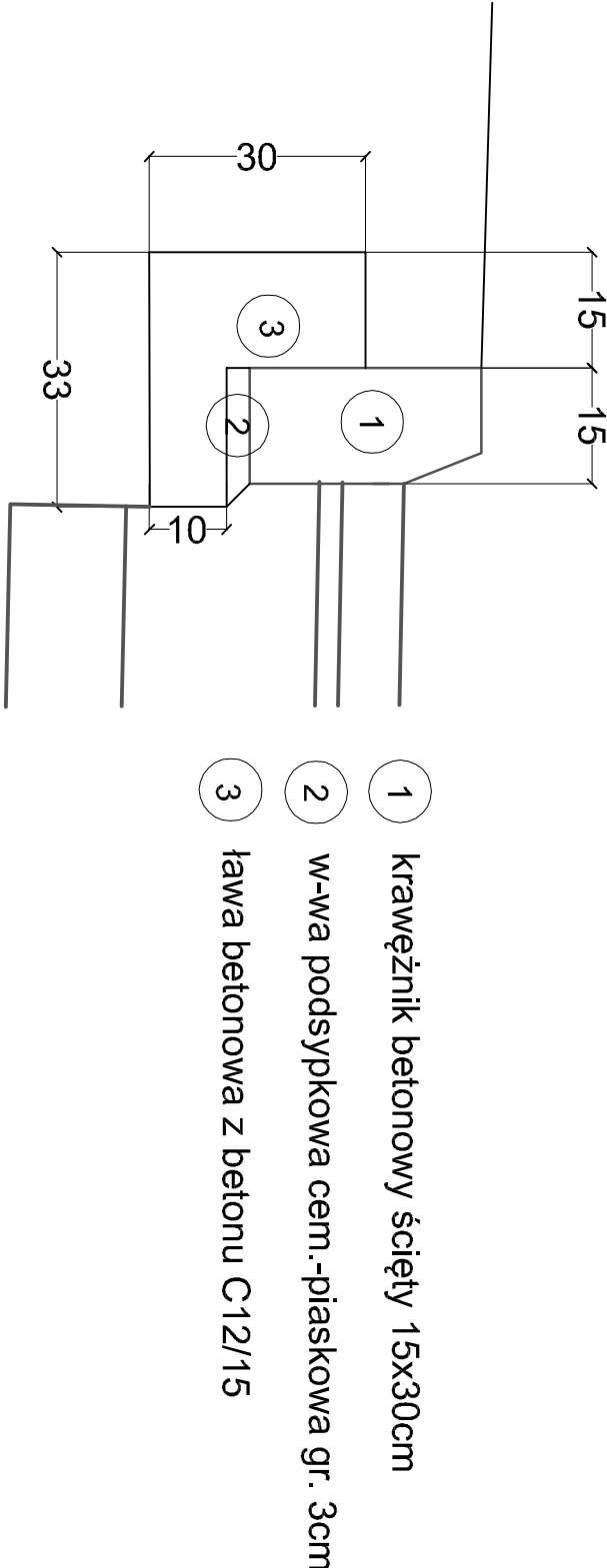
Przekrój konstrukcyjny na łuku W5



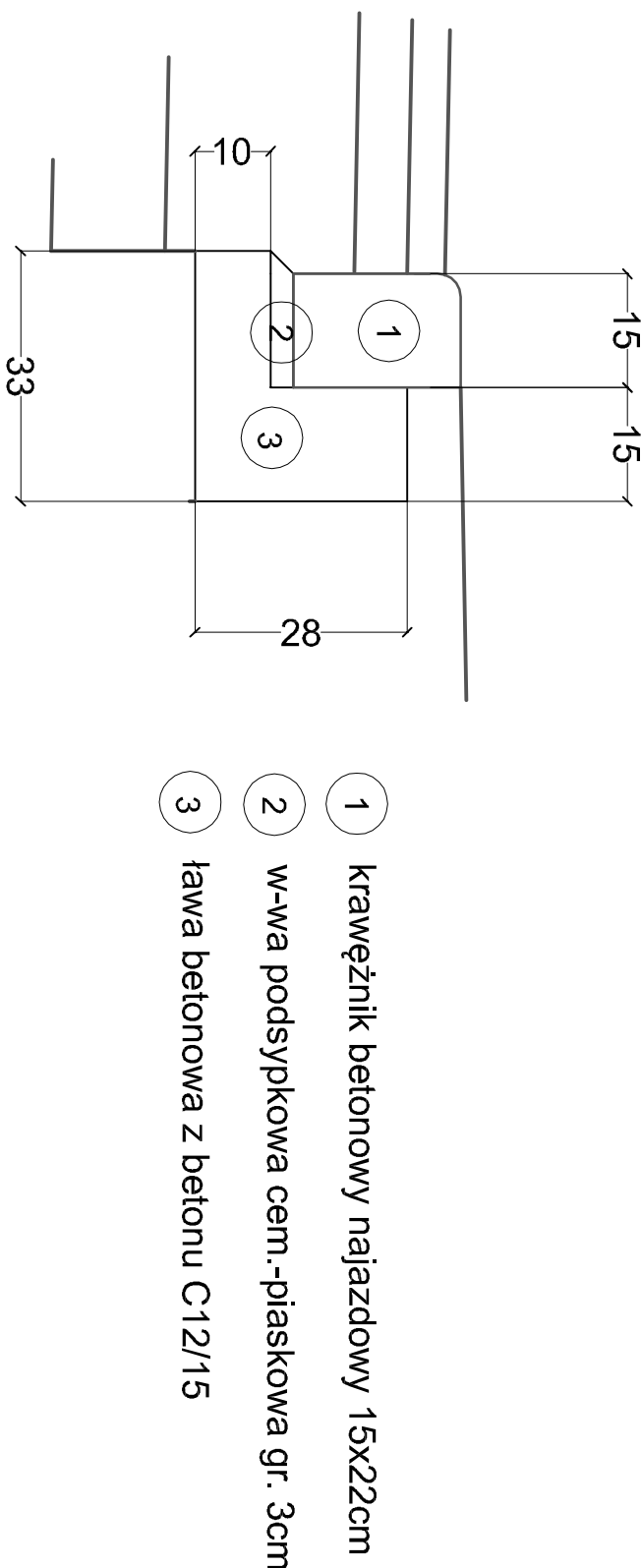
szczegół A
skala 1 : 20



szczegół B
skala 1 : 20



szczegół C
skala 1 : 20



Przebudowa drogi gminnej nr 635101S
ul. Ks. Antosza w Dyrдах gm. Woźniki

Przekroje konstrukcyjne

Opracowanie Biuro Projektów Budowlanych "CADAM" - Adam Pokrzywiec ul. Opiełki 3A 42-286 Koszęcin			
Projektował	Podpis	Inwestor	
Anouar Grafi		Urząd Miejski Woźniki	
Projektował	Podpis	Data	Nr rys.
Herbert Graf		marzec 2015	
Opracował	Podpis	Skala	
Adam Pokrzywiec		1 : 50	

Warunek mrozoodporności

głębokość przemarzania gruntu dla strefy II wg PN - Hz = 1,0m
kat. obciążenia ruchem KR2; grupa nośności podłoża - G3
zręczyściła grubość wszystkich warstw nawierzchni i podłoża ulepszonego nie mniejsza niż 0,55 Hz - 0,55*1,0m=0,55m
projektowana grubość wszystkich warstw nawierzchni i podłoża ulepszonego wynosi 0,57m > 0,55m