

6570200  
5612200

6570200  
5612150

LEGENDA :

- 1 - PROJEKTOWANA SALA GIMNASTYCZNA
  - 2 - ISTNIEJĄCA SZKOŁA PODSTAWOWA
  - 3 - PRZEWIDYWANA ROZBUDOWA PRZEDSZKOLA
  - 4 - BOISKO WIELOFUNKCYJNE wg. odrębnego opracowania
  - 5 - ISTNIEJĄCE BOISKO DO SIATKÓWKI PLAŻOWEJ
  - 6 - ISTNIEJĄCY PLAC ZABAW
  - 7 - ISTNIEJĄCY PARKING
  - 8 - PROJEKTOWANY PLAC MANEROWY - kostka betonowa 8cm
  - 9 - PROJEKTOWANY DODATKOWY WJAZD NA DZIAŁKĘ - nawierzchnia żwirowa
  - 10 - PROJEKTOWANY PLAC GOSP. ZE ŚMIETNIKIEM
- == GRANICA OPRACOWANIA




LEGENDA:

- - SONDA PIONOWA
- - - - - PROJEKTOWANE PRZEWODY "DOLNEGO ŹRÓDŁA" POMPY CIEPŁA
- - - - - PROJEKTOWANA INSTALACJA KANALIZACJI SANITARNEJ
- RS1 - PROJEKTOWANA RURA SPUSTOWA
- PROJEKTOWANE KORYTA ODWADNIAJĄCE
- ← - KIERUNEK SPŁYWU WÓD DESZCZOWYCH

Poświadczam, że niniejszy dokument został opracowany w wyniku prac geodezyjnych i kartograficznych, których rezultaty zawiera operat techniczny wpisany do ewidencji materiałów państwowego zasobu geodezyjnego i kartograficznego.

Organ prowadzący państwowy zasób geodezyjny i kartograficzny	STAROSTA LUBLINIĘCKI
Identyfikator ewidencyjny materiału, osobno: operatu technicznego	240708_5
Data wpisania do ewidencji materiałów zasobu	21.12.2017
Imię, nazwisko i podpis osoby reprezentującej organ	z up. STAROSTY Maria Ruś podinspektor w Wydziale Geodezji i Kartografii

MAPA DO CELÓW PROJEKTOWYCH

Opracowana na podstawie pomiaru bezpośredniego i wektoryzacji rastra mapy 1:1000		
Oznaczenie kancelaryjne zgłoszenia pracy geodezyjnej		WGK.6642.1.1331.2017
Miejscowość		KAMIENICA
Jednostka ewidencyjna	identyfikator	240708_5
	nazwa	WOŹNIKI-OBSZAR WIEJSKI
Obręb ewidencyjny	identyfikator	0002
	nazwa	KAMIENICA
Skala mapy		1:500
Nazwa układu współrzędnych	prostokątnych płaskich	2000/6(18)
	wysokości	KRONSZTADT86
Oznaczenie granic obszaru, który był przedmiotem aktualizacji		
Linia rozgraniczająca przeznaczenie terenów zgodnie z MPZP		
Brak służebności gruntowych w działce 114/49 zapisanej w KW CZ1L/00015783/1 Granice działek przeniesiono z mapy ewidencyjnej. Mapa służy do projektowania obiektów kubaturowych w odległości większej niż 4 m od granic działki 114/49.		
Nie wyklucza się istnienia w terenie innych nie wykazanych na niniejszej mapie urządzeń podziemnych, które nie były zgłoszone do inwentaryzacji lub, o których brak jest informacji w instytucjach branżowych.		
<div>USŁUGI GEODEZYJNE I KARTOGRAFICZNE</div> <div>GEODETA UPRAWNIIONY</div> <div>Grzegorz BACIOR</div> <div>ul. Kawalerii 3, 43-289 WOŹNIKI</div> <div>Tel. 351-65-22</div> <div>NIP 575-105-06-33 KDS 150177937</div> <div></div> <div>Grzegorz BACIOR</div> <div>swiajadcwo nr 15 048</div>		
dnia 07 października 2017		dnia 07 października 2017
Nazwa / imię i nazwisko wykonawcy oraz data i podpis osoby reprezentującej wykonawcę		Imię i nazwisko, nr uprawnień oraz data i podpis geodety uprawnionego który opracował mapę

biuro@ekozet.pl: hande@ekozet.pl  
http://www.ekozet.pl

UL. WARSZAWSKA 125  
42-200 CZĘSTOCHOWA  
tel./fax. 34/372-64-96, 368-06-83

PROJEKT BUDOWLANY  
TOM 3. PROJEKT CZĘŚCI SANITARNEJ

INWESTOR	GMINA WOŹNIKI 42-289 WOŹNIKI, UL. RYNEK 11	SKALA	NR RYS.	DATA
TEMAT	BUDOWA SALI GIMNASTYCZNEJ PRZY SZKOLE PODSTAWOWEJ W KAMIENICY KAMIENICA, UL. CZĘSTOCHOWSKA 42 (dz. nr 114/49, OBR. 0002)	1:500	01	09.2018
TREŚĆ RYS.	MAPA SYTUACYJNO-WYSOKOŚCIOWA			
OPRACOWAŁ	mgr inż. Joanna Gładysz			
PROJEKTOWAŁ	mgr inż. Paweł Januszewski			
SPRAWDZIŁ	mgr inż. Zbigniew Jarkiewicz			