



AB.6743.5.38.2018.JF
URZĄD GMINY GNOJNIK

32-864 GNOJNIK 363, woj. małopolskie

tel./fax 14 68 69 600

e-mail: sekretariat@gnojnik.pl, www.gnojnik.pl

Konto : Bank Spółdzielczy Gnojnik 75 9453 0009 0020 0200 0039 0002

REGON 000543166

JF
p.w.
16.07.18

STAROSTWO POWIATOWE W BRZESKU
W PŁYNNIE O
KANCELARIA OGÓLNA

12.07.2018

L. dz. 3884/B Zał. 2
podpis

Starostwo Powiatowe w Brzesku

ul. Głowackiego 51

32-800 Brzesko

Wydział Architektury i Budownictwa

Nasz znak: RliD.041.27.2014.LZ

Gnojnik, dnia 10.07.2018 r.

W odpowiedzi na postanowienie znak: AB.6743.5.38.2018.JF z dnia 21.06.2018 r. (data wpływu do UG Gnojnik 22.06.2018 r.) dotyczące usunięcia braków i nieprawidłowości w zgłoszeniu robót budowlanych polegających na utwardzeniu terenu dojścia do boiska wielofunkcyjnego w msc. Biesiadki Wójt Gminy Gnojnik reprezentujący Gminę Gnojnik:

1. przedkłada do wglądu oryginał ostatecznego pozwolenia i ostatecznej decyzji Wojewódzkiego Urzędu Ochrony Zabytków w Krakowie zezwalające na roboty budowlane.
2. informuje, że doprowadzono do zgodności zakres prac w opisie projektu wraz z częścią rysunkową poprzez załączenie zaktualizowanych rysunków.
3. *Termin rozpoczęcia robót: 03.08.2018r.*

Z poważaniem,

WÓJT

mgr Sławomir Paterek

Otrzymują:

1. Adresat
2. A/a

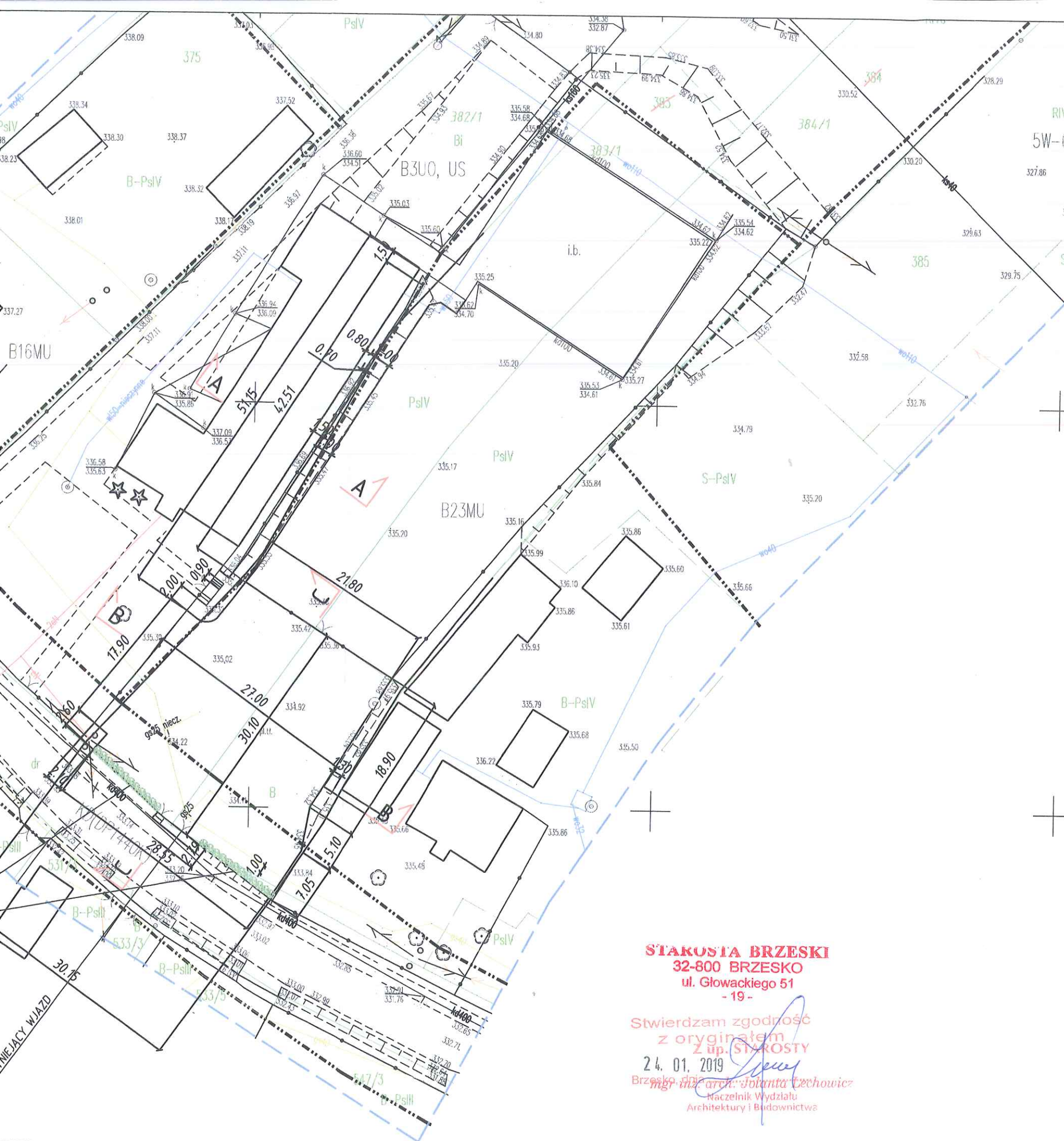
Załączniki:

1. Oryginał pozwolenia Wojewódzkiego Urzędu Ochrony Zabytków w Krakowie Delegatura w Tarnowie znak: OZT.5152.345.2017.EB.LN1 z dnia 23.08.2017 r.
2. Oryginał decyzji Wojewódzkiego Urzędu Ochrony Zabytków w Krakowie Delegatura w Tarnowie znak: OZT.5152.345.2018.EB2 z dnia 20.06.2018 r.
3. Rysunki

Stwierdzam zgodność z oryginałem

STAROSTA BRZESKI
32-800 BRZESKO
ul. Głowackiego 51
- 19 -

Brzesko, dnia 24.01.2019 r.
mgr inż. Grzegorz Lechowicz
Wydział Budownictwa




Oświadczam, że przedstawiony projekt został opracowany w formie elektronicznej na mapie numerycznej, zgodnej z mapą do celów projektowych, włączoną do powiatowego zasobu geodezyjnego i kartograficznego w Brzesku w dniu 10.08.2015 pod nr P.1202.2015.1942

za zgodność z oryginałem mapy przyjętej do zasobu

Data i podpis projektanta.....24.04.2018.....

LEGENDA :

-  - PROJEKTOWANE UTWARDZONE DOJŚCIE DO SZKOŁY
-  - PROJEKTOWANE UTRWARDZENIE PLACU PŁYTAMI AZUROWYMI Z OBSIANIEM TRAWĄ
-  - PROJEKTOWANE UMCOCNIENIE SKARP
-  - PROJEKTOWANE ZIELEŃCE
-  - PROJEKTOWANE KRAWĘŻNIKI (OBNIŻONE)/OBRZEŻA
-  - NUMERY DZIAŁEK - ZAJĘCIA STAŁE
-  - PROJEKTOWANE SCHODY

STAROSTA BRZESKI
32-800 BRZESKO
ul. Głowackiego 51
- 19 -

Stwierdzam zgodność
z oryginałem
z up. STAROSTY
24.01.2019

mgr inż. arch. Jolanta Łechowicz
Naczelnik Wydziału
Architektury i Budownictwa

BIURO PROJEKTÓW DROGMIX
GRZEGORZ ĆWIRO-BADOWSKI OS. LESZCZYNY 14, 32-720 NOWY WIŚNIECZ

Inwestor:	GMINA GNOJNIK			
Temat:	UTWARDZENIE PLACU I DOJŚCIA DO SZKOŁY PODSTAWOWEJ W BIESIADKACH			
Obiekt:	CHODNIK, KANALIZACJA DESZCZOWA, PRZEPUSTY			
Lokalizacja:	BIESIADKI DZ. NR 382/1, 383/1, 384/1, 261 GM. GNOJNIK POW. BRZESKI WOJ. MAŁOPOLSKIE			
Treść:	PROJEKT ZAGOSPODAROWANIA TERENU			
Stadium:	Materiały do zgłoszenia	Branża:	DROGOWA	
Opracował:	MGR. INŻ. GRZEGORZ ĆWIRO-BADOWSKI	Podpis:	 Grzegorz Ćwiro-Badowski os. Leszczyzny 14, 32-720 Nowy Wiśniew tel. 691 514 319 drogmix@op.pl NIP 868-153-04-98	
Umowa:	-	Skala:	1:500	Nr rysunku: 1.3.1
Data:	24 KWIEŃNIA 2017r.	Ark. nr		Egz. nr:
PRAWA AUTORSKIE ZASTRZEŻONE - kopiowanie i rozpowszechnianie niniejszego rysunku lub jego części bez zgody inwestora jest niedozwolone				

20.08.2017

Tarnów

Ilość zał. Nr 10085/17
Podpis

Pozwolenie

Na podstawie art. 104 § 1 ustawy z dnia 14 czerwca 1960 roku kodeks postępowania administracyjnego (tekst jednolity Dz. U. z 2016 roku, poz.23), a także art.31 art. 36 ust. 1 pkt 5 i 11 w związku z art.3 pkt 15, art.6 ust.1, art.7 oraz art. 89 pkt 2 i art. 91 ust. 4 pkt. 4 ustawy z dnia 23 lipca 2003 roku o ochronie zabytków i opiece nad zabytkami (tekst jednolity 2014 Dz. U. Poz. 1446 z późn. zm.) oraz § 1 ust. 1 pkt 10 rozporządzenia Ministra Kultury i Dziedzictwa Narodowego z dnia 22 czerwca 2017 roku w sprawie prowadzenia prac konserwatorskich, prac restauratorskich i badań konserwatorskich przy zabytku wpisanym do rejestru zabytków albo na listę Skarbów Dziedzictwa oraz robót budowlanych, badań architektonicznych i innych działań przy zabytku wpisanym do rejestru zabytków, a także badań archeologicznych i poszukiwań zabytków (Dz. U. 2017.1265), po rozpatrzeniu sprawy z dnia 25.07.2017r., (data wpływu: 01.08.2016r.), złożonego przez:

Gminę Gnojnik,

w sprawie: **wydania pozwolenia konserwatorskiego na roboty budowlane w zakresie budowy placu utwardzonego oraz dojścia do Szkoły Podstawowej w Biesiadkach wraz z zielenią na dz. nr 382/1, 383/1, 384/, w zakresie zgodnie z załączonym projektem,**

KIEROWNIK DELEGATURY W TARNOWIE WOJEWÓDZKIEGO URZĘDU OCHRONY ZABYTKÓW W KRAKOWIE

zezwala warunkowo ze stanowiska konserwatorskiego na:

roboty budowlane w zakresie budowy placu utwardzonego oraz dojścia do Szkoły Podstawowej w Biesiadkach wraz z zielenią na dz. nr 382/1, 383/1, 384/, w zakresie zgodnie z załączonym projektem budowlanym wykonanym przez mgr inż. Grzegorza Ćwioro-Badowski w kwietniu 2017r., pod warunkiem zapewnienia nadzoru archeologicznego w trakcie realizacji inwestycji.

Data rozpoczęcia i zakończenia robót budowlanych – wrzesień 2017 do 31.12.2019r.
Decyzja niniejsza jest ważna do 31.12.2019r.

Uzasadnienie

Wnioskiem z dnia 25.07.2017r., (data wpływu: 1.08.2017r.), do Wojewódzkiego Urzędu Ochrony Zabytków - Delegatury w Tarnowie, Pani Anna Rachwalik- Sekretarz Gminy Gnojnik, zwróciła się o wydanie pozwolenia na prace budowlane w zakresie jw.

Podstawą prawną do zajęcia stanowiska w sprawie jest lokalizacja inwestycji na terenie wpisanym do rejestru zabytków decyzją nr A-83 z dnia 30.03.1976r (w granicach administracyjnych wsi Biesiadki) oraz w strefie ścisłej ochrony konserwatorskiej miejscowości Biesiadki, zgodnie z Miejscowym Planem Zagospodarowania Przestrzennego gminy Gnojnik. Dodatkowo inwestycja znajduje się częściowo na obszarze stanowiska archeologicznego nr 20 (AZP106-63/68) i w związku z powyższym prace ziemne należy prowadzić pod nadzorem archeologicznym.

Planowana inwestycja pod warunkiem nadzoru archeologicznego oraz zgodnie z przedłożonym projektem nie będzie mieć wpływu na chroniony zabytkowy układ urbanistyczny.

Biorąc powyższe pod uwagę orzeczono jak w sentencji.

POUCZENIE

I. Postępowanie w sprawie wydanego pozwolenia może zostać wznowione a następnie pozwolenie może zostać cofnięte lub zmienione na podstawie art.47 ustawy z dnia 23 lipca 2003 roku o ochronie zabytków i opiece nad zabytkami (§ 15 ust. 1 pkt 6 rozporządzenia powołanego w podstawie prawnej pozwolenia).

II. W myśl art. 36 ust. 8 powołanej na wstępie ustawy z dnia 23 lipca 2003 roku o ochronie zabytków i opiece nad zabytkami – niniejsze pozwolenie nie zwalnia z obowiązku uzyskania pozwolenia na budowę albo zgłoszenia – w przypadkach określonych przepisami Prawa budowlanego.

III. Od niniejszego pozwolenia na podstawie art. 127, art. 129 ustawy kodeks postępowania administracyjnego, służy odwołanie do Ministra Kultury i Dziedzictwa Narodowego - Generalnego Konserwatora Zabytków, ul. Krakowskie Przedmieście, 15/17 00-071 Warszawa, za pośrednictwem Małopolskiego Wojewódzkiego Konserwatora Zabytków – Delegatury Tarnów w terminie 14 dni od dnia otrzymania pozwolenia.

Otrzymując niniejszej decyzji
Wójt Gminy Gnojnik
(pozaawizacja) w czasie i trybie ustawowo
przewidzianym stała(o) się ona(o) ostateczna(e)

prawomocna(e) z dniem
i podlega wykonaniu.

Tarnów, dnia 15.09.2017

WOJEWÓDZKI URZĄD
OCHRONY ZABYTKÓW w Krakowie
DELEGATURA w TARNOWIE
ul. Konarskiego 15
tel/fax (014) 621-28-27

STAROSTA BRZESKI
32-800 BRZESKO
ul. Głowackiego 51
-19-

Stwierdzam zgodność z up. STAROSTY
z oryginałem

24.01.2019

Brzesko, dnia 24.01.2019
mgr inż. Andrzej Lechowicz
Wydział
Archiwistyki i Budownictwa

mgr Joanna Hidelius
INSPEKTOR
WydZIAŁ Architektury i Budownictwa
5.38.2018.77
12.07.2018

Delegatura w Tarnowie

33 - 100 Tarnów ul. Konarskiego 15

☎ / fax: (0 14) 621 28 27

OZT.5152.345.2017.2018.EB2

Tarnów

20.07.2018

DECYZJA

Na podstawie art. 104 §1 w związku z art. 155 ustawy z dnia 14 czerwca 1960 roku kodeks postępowania administracyjnego (tekst jednolity Dz.U. z 2017r., poz.1257) a także art. 89 pkt.2 i art. 91 ust. 4 pkt 4 ustawy o ochronie zabytków i opiece nad zabytkami (Dz.U. 2017, poz. 2187 z późn. zm.),

po rozpoznaniu wniosku złożonego dnia 19.06.2018r., - data wpływu 19.06.2018r., przez:

Gminę Gnojnik,

KIEROWNIK DELEGATURY W TARNOWIE WOJEWÓDZKIEGO URZĘDU OCHRONY ZABYTKÓW W KRAKOWIE

zmienia ostateczne Pozwolenie konserwatorskie znak: OZT.5152.345.2017.EB.ŁN1 z dnia 23.08.2017r., na roboty budowlane w zakresie budowy placu utwardzonego oraz dojścia do Szkoły Podstawowej w Biesiadkach wraz z zielenią na dz. nr 382/1, 383/1, 384/1, w następujący sposób:

Akapi:

KIEROWNIK DELEGATURY W TARNOWIE WOJEWÓDZKIEGO URZĘDU OCHRONY ZABYTKÓW W KRAKOWIE
zezwala ze stanowiska konserwatorskiego na:

roboty budowlane w zakresie budowy placu utwardzonego oraz dojścia do Szkoły Podstawowej w Biesiadkach wraz z zielenią na dz. nr 382/1, 383/1, 384/1, w zakresie zgodnie z załączonym projektem budowlanym wykonanym przez mgr inż. Grzegorza Ćwioro-Badowski w kwietniu 2017r., pod warunkiem zapewnienia nadzoru archeologicznego w trakcie realizacji inwestycji.

zmienia się na:

KIEROWNIK DELEGATURY W TARNOWIE WOJEWÓDZKIEGO URZĘDU OCHRONY ZABYTKÓW W KRAKOWIE
zezwala ze stanowiska konserwatorskiego na:

roboty budowlane w zakresie budowy placu utwardzonego oraz dojścia do Szkoły Podstawowej w Biesiadkach wraz z zielenią na dz. nr 382/1, 383/1, 384/1 i 261, w zakresie zgodnie z załączonym projektem budowlanym wykonanym przez mgr inż. Grzegorza Ćwioro-Badowski w kwietniu 2017r., pod warunkiem zapewnienia nadzoru archeologicznego w trakcie realizacji inwestycji.

Pozostała treść Pozwolenia nie ulega zmianie.

UZASADNIENIE

Wnioskiem z dnia 19.06.2018r. (data wpływu 19.06.2018r.) do Wojewódzkiego Urzędu Ochrony Zabytków - Delegatury w Tarnowie, Pan Marcin Głód- pełnomocnik Gmina Gnojnik, zwrócił się o zmianę ostatecznego pozwolenia konserwatorskiego jw. w kwestii uzupełnienia numerów działek.

Z punktu widzenia konserwatorskiego wprowadzone uzupełnienie nie zmienia uzgodnionego wcześniej projektu i nie budzi zastrzeżeń.

POUCZENIE :

Od niniejszej decyzji służy prawo wniesienia odwołania do Ministra Kultury i Dziedzictwa Narodowego (Ministerstwo Kultury i Dziedzictwa Narodowego ul. Krakowskie Przedmieście 15/16, 00-071 Warszawa) za pośrednictwem Małopolskiego Wojewódzkiego Konserwatora Zabytków w Krakowie -Wojewódzki Urząd Ochrony Zabytków w Krakowie-Delegatura w Tarnowie, w terminie 14 dni od dnia otrzymania niniejszego postanowienia na podstawie art 141 kp.

Otrzymują:

Wobec niezaskarżenia niniejszej decyzji
2. Starostwo Powiatowe w Bochni
(poszanowania) w czasie i trybie ustawowo
przewidzianym stała(o) się ona(o) ostateczna(e)

prawomocna(e) z dniem 09 IIP 2018
i podlega wykonaniu

Tarnów dnia

09 IIP 2018

WOJEWÓDZKI URZĄD OCHRONY ZABYTKÓW W KRAKOWIE
DELEGATURA W TARNOWIE
ul. Konarskiego 15
tel./fax (014) 621-28-27
20-07-2018

z up. Małopolskiego Wojewódzkiego
Konserwatora Zabytków w Krakowie
Kierownik Delegatury w Tarnowie
mgr inż. Cetera

Stwierdzam zgodność z oryginałem
z up. Starosty
Brzesko, dnia 24.01.2019
mgr inż. Jolanta Lechowicz
Naczelnik Międzyzastępcy i Budownictwa

BRZESKO
32-800 BRZESKO
ul. Głowackiego 51
-19-

12.07.2018

mgr Jolanta Lechowicz
Naczelnik Międzyzastępcy i Budownictwa

Znak sprawy:
(wypełnia organ) AB. 6743. 5. 38. 2018. JF

Miejscowość, data Biesiadki, 04.06.2018 r.

INWESTOR

GMINA GNOJNIK

(imię i nazwisko lub nazwa)

32-864 GNOJNIK 363

(adres i nr telefonu)

PEŁNOMOCNIK (jeżeli został ustanowiony)

(imię i nazwisko lub nazwa)

(adres i nr telefonu)

STAROSTWO POWIATOWE W BRZESKU
W P L Y N I E
KANCELARIA OGÓLNA

05.06.2018

L. dz. 3/220

podpis

**Starostwo Powiatowe w Brzesku
Wydział Architektury i Budownictwa**

**ZGŁOSZENIE
ZAMIARU BUDOWY, WYKONANIA ROBÓT BUDOWLANYCH**

Na podstawie art. 30 ustawy z dnia 7 lipca 1994 r. Prawo budowlane zgłaszam
zamiar budowy/wykonania robót budowlanych¹:

Nazwa obiektu lub rodzaj wykonywanych robót:

UTWARDZENIE TERENU I DOJŚCIA DO BOISKA WIELOFUNKCYJNEGO

Przewidywany termin rozpoczęcia robót:

(min 30 dni od daty zgłoszenia)

28 czerwca 2018 r.

(dzień, miesiąc, rok)

**Dla obiektu tymczasowego (lokalizowanego na 120 dni) podać również termin rozbiórki obiektu
lub przeniesienia go w inne miejsce: -----**

(przed upływem 120 dni)

(dzień, miesiąc, rok)

Lokalizacja: Działka(-i) nr 382/1, 383/1, 384/1, 261

Obręb ewidencyjny BIESIADKI jednostka ewidencyjna GNOJNIK

(miejscowość)

(gmina)

Zakres wykonywanych robót budowlanych:

**Wykonanie: utwardzenia terenu kruszywem łamanym, stabilizacji podłoża,
podsypki piaskowej, nawierzchni z kostki betonowej**

Podstawowe parametry techniczne inwestycji:

- powierzchnia zabudowy – **895 m²**
- ilość kondygnacji - nie dotyczy
- wysokość budynku /obiektu/ - budowli
- pojemność – nie dotyczy

Sposób wykonywania robót budowlanych: FIRMA ZEWNĘTRZNA

Sprawdzono bez sprzeciwu

dnia **16.07.2018.**

INSPEKTOR
w Wydziale Architektury i Budownictwa

Gród
mgr Joanna Gród

WOJT

mgr Sławomir Paterek

(podpis inwestora lub osoby przez niego upoważnionej)

Stwierdzam zgodność
z oryginałem
mgr inż. Jolanta Lechowicz
Kierownik Wydziału
Architektury i Budownictwa
24.01.2019
Brzesko, dnia

USTA BRZESKI
32-800 BRZESKO
ul. Głowackiego 51
20-19

¹ Niepotrzebne skreślić

UWAGA:

Dokumenty przedkładane do akt sprawy, winny być składane w oryginale (art. 76 § 1 k.p.a.).

Jeżeli dokument, wymagany w danej sprawie, znajduje się w aktach innego organu administracji lub podmiotów, które z mocy prawa lub porozumienia upoważnione są do załatwiania spraw indywidualnych rozstrzyganych w drodze decyzji administracyjnych lub wydawania zaświadczeń, wystarczającym jest przedstawienie przez stronę urzędowo poświadczonego przez ten organ lub podmiot odpisu lub wyciągu z tego dokumentu (art. 76a § 1 k.p.a.).

Uprawnionymi do poświadczania odpisów dokumentów są również notariusze, a także występujący w sprawie pełnomocnicy strony będący adwokatami, radcami prawnymi, rzecznikami patentowymi, doradcami podatkowymi (art. 76a § 2 k.p.a.).

Do wniosku – zgłoszenia dołączam²:

- ☒ oświadczenie o posiadanym prawie do dysponowania nieruchomością na cele budowlane dla wszystkich działek objętych wnioskiem, zgodne ze wzorem zawartym w Rozporządzeniu Ministra Infrastruktury i Rozwoju z dnia 24 lipca 2015 r. w sprawie wzorów: wniosku o pozwolenie na budowę, oświadczenia o posiadanym prawie do dysponowania nieruchomością na cele budowlane, decyzji o pozwoleniu na budowę, oraz zgłoszenia budowy i przebudowy budynku mieszkalnego jednorodzinnego
- ☐ cztery egzemplarze projektu budowlanego wraz z opiniami, uzgodnieniami, pozwoleniami i innymi dokumentami wymaganymi przepisami szczególnymi oraz zaświadczeniem, o którym mowa w art. 12 ust. 7, aktualnym na dzień opracowania projektu
- ☐ mapa zasadnicza do celów opiniodawczych (znajdujący się w zasobach geodezyjno-kartograficznych), z oznaczonym zakresem zgłoszenia
- ☒ szkice / rysunki
- ☐ projekt zagospodarowania działki lub terenu wraz z uprawnieniami projektantów i zaświadczeniem o wpisie do właściwej izby samorządu zawodowego
- ☒ pozwolenia/decyzje:
**POZWOLENIE WOJEWODZKIEGO URZĘDU OCHRONY ZABYTKÓW W KRAKOWIE
DELEGATURA W TARNOWIE**
-
- ☐ uzgodnienia:
-
- ☐ opinie:
-
- ☐ pełnomocnictwo do reprezentowania wnioskodawcy /oryginał lub jego odpis urzędowo poświadczony/ – opłacone zgodnie z ustawą o opłacie skarbowej
- ☐ dokument stwierdzający udzielenie prokury /oryginał lub jego odpis urzędowo poświadczony/ – opłacony zgodnie z ustawą o opłacie skarbowej
- ☐ dokument potwierdzający sposób reprezentacji wnioskodawcy /oryginał lub jego odpis urzędowo poświadczony/ - w przypadku składania wniosku przez podmiot nie podlegający obowiązkowi wpisu w KRS
- ☐ potwierdzenie wniesienia opłaty skarbowej

WOJT

mgr Sławomir Paterek
(podpis inwestora lub osoby przez niego upoważnionej)

Z up. STAROSTY

mgr inż. arch. Jolanta Lechowicz
Naczelnik Wydziału
Architektury i Budownictwa

² Właściwe zakreślić.

OŚWIADCZENIE
O POSIADANYM PRAWIE DO DYSPONOWANIA NIERUCHOMOŚCIĄ NA CELE BUDOWLANE (B-3)

(podstawa prawna: art. 32 ust. 4 pkt 2 ustawy z dnia 7 lipca 1994 r. – Prawo budowlane)

W przypadku większej liczby inwestorów lub osób upoważnionych do złożenia oświadczenia w imieniu inwestora, ubiegających się o pozwolenie na budowę lub dokonujących zgłoszenia, każda osoba składa oświadczenie oddzielnie.

1. Proszę wpisać dane inwestora (w tym adres zamieszkania lub siedziby):

imię i nazwisko lub nazwa inwestora: GMINA GNOJNIK kraj: POLSKA województwo: MAŁOPOLSKIE

powiat: BRZESKI gmina: GNOJNIK

miejsowość: GNOJNIK ulica:nr domu: 363 nr lokalu:

kod pocztowy: 32-864 telefon/e-mail (nieobowiązkowo):.....

adres do korespondencji (jeżeli jest inny niż adres zamieszkania lub siedziby):
.....
.....

Oznaczenie dokumentu tożsamości (w przypadku, gdy inwestorem jest osoba fizyczna):

rodzaj dokumentu: seria i nr dokumentu:
.....

organ wydający dokument:
.....

2. Proszę wpisać dane osoby upoważnionej do złożenia oświadczenia w imieniu inwestora (w tym adres zamieszkania):

(w przypadku gdy inwestorem jest osoba prawna albo jednostka organizacyjna nieposiadająca osobowości prawnej albo gdy za inwestora będącego osobą fizyczną oświadczenie składa jej pełnomocnik)

imię i nazwisko: SŁAWOMIR PATEREK kraj: POLSKA województwo: MAŁOPOLSKIE.

powiat: BRZESKI gmina: GNOJNIK

miejsowość: USZEW ulica: --- nr domu: 4 nr lokalu: ---

kod pocztowy: 32-864 telefon/e-mail (nieobowiązkowo):.....

adres do korespondencji (jeżeli jest inny niż adres zamieszkania):
.....

Oznaczenie dokumentu tożsamości:

rodzaj dokumentu: DOWÓD OSOBISTY seria i nr dokumentu: AXM 932731.

organ wydający dokument: Wójt Gminy Gnojnik

3. Proszę wpisać dane nieruchomości

(w przypadku konieczności podania większej liczby nieruchomości, należy je podać w formularzu B-4)

województwo: MAŁOPOLSKIE powiat: BRZESKI

gmina: GNOJNIK miejscowość: BIESIADKI

Stwierdzam zgodność z up. STAROSTY z oryginałem mgr inż. arch. Jolanta Lichowicz
Naczelnik Wydziału Architektury i Budownictwa
24.01.2019
Brzesko, dnia

STAROSTA BRZESKI
32-800 BRZESKO
ul. Głowackiego 51
- 19 -

ulica: nr domu: nr lokalu: kod pocztowy:

jednostka ewidencyjna/obręb ewidencyjny/nr działki ewidencyjnej:

tytuł, z którego wynika prawo do dysponowania wyżej wskazaną nieruchomością (w pkt 3) na cele budowlane: (przykładowo: własność, współwłasność, ograniczone prawo rzeczowe, użytkowanie wieczyste)

1) 261 jedn. ewid. Gnojnik, obr. Biesiadki - Zgoda na wejście w teren

4. Proszę oznaczyć znakiem X w przypadku dołączania formularza B-4

Dołączam formularz B-4

Po zapoznaniu się z art. 32 ust. 4 pkt 2 ustawy z dnia 7 lipca 1994 r. – Prawo budowlane oświadczam, że posiadam prawo do dysponowania nieruchomością na cele budowlane określoną w pkt 3 niniejszego oświadczenia na podstawie tytułów wskazanych w tym punkcie. Jestem świadomy odpowiedzialności karnej za podanie w niniejszym oświadczeniu nieprawdy, zgodnie z art. 233 Kodeksu karnego.

WÓJT

mgr Sławomir Paterek

.....
Data oraz czytelny podpis inwestora lub osoby upoważnionej do działania w jego imieniu

STAROSTA BRZESKI
32-800 BRZESKO
ul. Głowackiego 51
- 19 -

Stwierdzam zgodność
z oryginałem

Brzesko, dnia 24. 01. 2019

Z up. STAROSTY

mgr inż. arch. Jolanta Lechowicz
Naczelnik Wydziału
Architektury i Budownictwa

OŚWIADCZENIE
O POSIADANYM PRAWIE DO DYSPONOWANIA NIERUCHOMOŚCIĄ NA CELE BUDOWLANE (B-3)

(podstawa prawna: art. 32 ust. 4 pkt 2 ustawy z dnia 7 lipca 1994 r. – Prawo budowlane)

W przypadku większej liczby inwestorów lub osób upoważnionych do złożenia oświadczenia w imieniu inwestora, ubiegających się o pozwolenie na budowę lub dokonujących zgłoszenia, każda osoba składa oświadczenie oddzielnie.

1. Proszę wpisać dane inwestora (w tym adres zamieszkania lub siedziby):

imię i nazwisko lub nazwa inwestora: GMINA GNOJNIK kraj: POLSKA województwo: MAŁOPOLSKIE

powiat: BRZESKI gmina: GNOJNIK

miejsowość: GNOJNIK ulica:nr domu: 363 nr lokalu:

kod pocztowy: 32-864 telefon/e-mail (nieobowiązkowo):.....

adres do korespondencji (jeżeli jest inny niż adres zamieszkania lub siedziby):
.....

Oznaczenie dokumentu tożsamości (w przypadku, gdy inwestorem jest osoba fizyczna):

rodzaj dokumentu: seria i nr dokumentu:
.....

organ wydający dokument:
.....

2. Proszę wpisać dane osoby upoważnionej do złożenia oświadczenia w imieniu inwestora (w tym adres zamieszkania):

(w przypadku gdy inwestorem jest osoba prawna albo jednostka organizacyjna nieposiadająca osobowości prawnej albo gdy za inwestora będącego osobą fizyczną oświadczenie składa jej pełnomocnik)

imię i nazwisko: **ŚLAWOMIR PATEREK** kraj: **POLSKA** województwo: **MAŁOPOLSKIE**.

powiat: **BRZESKI** gmina: **GNOJNIK**

miejsowość: **USZEW** ulica: --- nr domu: **4** nr lokalu: ---

kod pocztowy: **32-864** telefon/e-mail (nieobowiązkowo):.....

adres do korespondencji (jeżeli jest inny niż adres zamieszkania):
.....

Oznaczenie dokumentu tożsamości:

rodzaj dokumentu: **DOWÓD OSOBISTY** seria i nr dokumentu: **AXM 932731**.

organ wydający dokument: **Wójt Gminy Gnojnik**

3. Proszę wpisać dane nieruchomości

(w przypadku konieczności podania większej liczby nieruchomości, należy je podać w formularzu B-4)

województwo: MAŁOPOLSKIE powiat: BRZESKI

gmina: GNOJNIK miejscowość: BIESIADKI

Stwierdzam zgodność
z oryginałem
mgr inż. arch. Jolanta Lechowicz
Naczelnik Wydziału
Architektury i Budownictwa
Brzesko, dnia 24.01.2019

STAROSTA BRZESKI
32-800 BRZESKO
ul. Głowackiego 51
- 19 -

ulica: nr domu: nr lokalu: kod pocztowy:

jednostka ewidencyjna/obręb ewidencyjny/nr działki ewidencyjnej:

tytuł, z którego wynika prawo do dysponowania wyżej wskazaną nieruchomością (w pkt 3) na cele budowlane: (przykładowo: własność, współwłasność, ograniczone prawo rzeczowe, użytkowanie wieczyste)

1) 384/1 jedn. ewid. Gnojnik, obr. Biesiadki WŁASNOŚĆ

2) 383/1 jedn. ewid. Gnojnik, obr. Biesiadki WŁASNOŚĆ

3) 382/1 jedn. ewid. Gnojnik, obr. Biesiadki WŁASNOŚĆ

4. Proszę oznaczyć znakiem X w przypadku dołączania formularza B-4

Dołączam formularz B-4

Po zapoznaniu się z art. 32 ust. 4 pkt 2 ustawy z dnia 7 lipca 1994 r. – Prawo budowlane oświadczam, że posiadam prawo do dysponowania nieruchomością na cele budowlane określoną w pkt 3 niniejszego oświadczenia na podstawie tytułów wskazanych w tym punkcie. Jestem świadomy odpowiedzialności karnej za podanie w niniejszym oświadczeniu nieprawdy, zgodnie z art. 233 Kodeksu karnego.

STAROSTA BRZESKI
32-800 BRZESKO
ul. Głowackiego 51
- 19 -

Stwierdzam zgodność
z oryginałem

Brzesko, dnia 24. 01. 2019

Z up. STAROSTY

mgr inż. arch. Jolanta Lechowicz
Naczelnik Wydziału
Architektury i Budownictwa

WÓJT

mgr Sławomir Paterek

Data oraz czytelny podpis inwestora lub osoby upoważnionej do działania w jego imieniu

TEMAT: UTWARDZENIE TERENU I DOJŚCIA DO BOISKA WIELOFUNKCYJNEGO W BIESIADKACH

STADIUM: Materiały do zgłoszenia

OBIEKT: Utwardzenie terenu i dojścia

LOKALIZACJA: Biesiadki dz. nr 382/1, 383/1, 384/1, 261 gmina Gnojnik pow. brzeski woj. małopolskie

INWESTOR: Gmina Gnojnik

BRANŻA: Drogowa

OPRACOWAŁ: mgr inż. Grzegorz Ćwiro-Badowski

Biuro Projektów DROGMIX
Grzegorz Ćwiro-Badowski
os. Leszczyny 14, 32-720 Nowy Wiśnicz
tel. 691 514 319 drogmix@op.pl
.....NIP 868-153-04-98.....

PODPIS:

ZAWARTOŚĆ OPRACOWANIA:

1. Część opisowa
2. Uzgodnienia, opinie, dokumenty
3. Część rysunkowa
 - 3.1. Plan sytuacyjny 1:500
 - 3.2. Przekroje konstrukcyjne 1:50

DATA: 15.06.2017r.

Stwierdzam zgodność up. STAROSTY
z oryginałem
mgr inż. arch. Jolanta Lechowicz
24.01.2019
Brzesko, dnia Naczelnik Wydziału
Architektury i Budownictwa

STAROSTA BRZESKI
32-800 BRZESKO
ul. Głowackiego 51
- 19 -

28.08.2017

Tarnów

Ilość zał. Nr 10085/17

Podpis

Pozwolenie

Na podstawie art. 104 § 1 ustawy z dnia 14 czerwca 1960 roku kodeks postępowania administracyjnego (tekst jednolity Dz. U. z 2016 roku, poz.23), a także art.31 art. 36 ust. 1 pkt 5 i 11 w związku z art.3 pkt 15, art.6 ust.1, art.7 oraz art. 89 pkt 2 i art. 91 ust. 4 pkt. 4 ustawy z dnia 23 lipca 2003 roku o ochronie zabytków i opiece nad zabytkami (tekst jednolity 2014 Dz. U. Poz. 1446 z późn. zm.) oraz § 1 ust. 1 pkt 10 rozporządzenia Ministra Kultury i Dziedzictwa Narodowego z dnia 22 czerwca 2017 roku w sprawie prowadzenia prac konserwatorskich, prac restauratorskich i badań konserwatorskich przy zabytku wpisanym do rejestru zabytków albo na listę Skarbów Dziedzictwa oraz robót budowlanych, badań architektonicznych i innych działań przy zabytku wpisanym do rejestru zabytków, a także badań archeologicznych i poszukiwań zabytków (Dz. U. 2017.1265), po rozpatrzeniu sprawy z dnia 25.07.2017r., (data wpływu: 01.08.2016r.), złożonego przez:

Gminę Gnojnik,

w sprawie: **wydania pozwolenia konserwatorskiego na roboty budowlane w zakresie budowy placu utwardzonego oraz dojścia do Szkoły Podstawowej w Biesiadkach wraz z zielenią na dz. nr 382/1, 383/1, 384/, w zakresie zgodnie z załączonym projektem,**

KIEROWNIK DELEGATURY W TARNOWIE WOJEWÓDZKIEGO URZĘDU OCHRONY ZABYTKÓW W KRAKOWIE

zezwała warunkowo ze stanowiska konserwatorskiego na:

roboty budowlane w zakresie budowy placu utwardzonego oraz dojścia do Szkoły Podstawowej w Biesiadkach wraz z zielenią na dz. nr 382/1, 383/1, 384/, w zakresie zgodnie z załączonym projektem budowlanym wykonanym przez mgr inż. Grzegorza Ćwiro-Badowski w kwietniu 2017r., pod warunkiem zapewnienia nadzoru archeologicznego w trakcie realizacji inwestycji.

Data rozpoczęcia i zakończenia robót budowlanych – wrzesień 2017 do 31.12.2019r.
Decyzja niniejsza jest ważna do 31.12.2019r.

Uzasadnienie

Wnioskiem z dnia 25.07.2017r., (data wpływu: 1.08.2017r.), do Wojewódzkiego Urzędu Ochrony Zabytków - Delegatury w Tarnowie, Pani Anna Rachwalik- Sekretarz Gminy Gnojnik, zwróciła się o wydanie pozwolenia na prace budowlane w zakresie jw.

Podstawą prawną do zajęcia stanowiska w sprawie jest lokalizacja inwestycji na terenie wpisanym do rejestru zabytków decyzją nr A-83 z dnia 30.03.1976r (w granicach administracyjnych wsi Biesiadki) oraz w strefie ścisłej ochrony konserwatorskiej miejscowości Biesiadki, zgodnie z Miejscowym Planem Zagospodarowania Przestrzennego gminy Gnojnik. Dodatkowo inwestycja znajduje się częściowo na obszarze stanowiska archeologicznego nr 20 (AZP106-63/68) i w związku z powyższym prace ziemne należy prowadzić pod nadzorem archeologicznym.

Planowana inwestycja pod warunkiem nadzoru archeologicznego oraz zgodnie z przedłożonym projektem nie będzie mieć wpływu na chroniony zabytkowy układ urbanistyczny.

Biorąc powyższe pod uwagę orzeczono jak w sentencji.

POUCZENIE

I. Postępowanie w sprawie wydanego pozwolenia może zostać wznowione a następnie pozwolenie może zostać cofnięte lub zmienione na podstawie art.47 ustawy z dnia 23 lipca 2003 roku o ochronie zabytków i opiece nad zabytkami (§ 15 ust. 1 pkt 6 rozporządzenia powołanego w podstawie prawnej pozwolenia).

II. W myśl art. 36 ust. 8 powołanej na wstępie ustawy z dnia 23 lipca 2003 roku o ochronie zabytków i opiece nad zabytkami – niniejsze pozwolenie nie zwalnia z obowiązku uzyskania pozwolenia na budowę albo zgłoszenia – w przypadkach określonych przepisami Prawa budowlanego.

III. Od niniejszego pozwolenia na podstawie art. 127, art. 129 ustawy kodeks postępowania administracyjnego, służy odwołanie do Ministra Kultury i Dziedzictwa Narodowego - Generalnego Konserwatora Zabytków, ul. Krakowskie Przedmieście, 15/17 00-071 Warszawa, za pośrednictwem Małopolskiego Wojewódzkiego Konserwatora Zabytków – Delegatury Tarnów w terminie 14 dni od dnia otrzymania pozwolenia.

Orzynamy:
Wójt Gminy Gnojnik
a/a

STAROSTA BRZESKI
32-800 BRZESKO
ul. Głowackiego 51
- 19 -

Stwierdzam zgodność z oryginałem
mgr inż. arch. Jolanta Lechowicz
24.01.2019
Przesko, dnia

Wojewódzki Urząd Ochrony Zabytków w Krakowie
Delegatura w Tarnowie
Tarnów, dnia

CZĘŚĆ OPISOWA

UTWARDZENIE TERENU I DOJŚCIA DO BOISKA WIELOFUNKCYJNEGO W BIESIADKACH

Podstawa opracowania:

- mapa sytuacyjno – wysokościowa 1:500
- Rozporządzenie Ministra Infrastruktury z dnia 3 lipca 2003 r. w sprawie szczegółowego zakresu i formy projektu budowlanego (Dz. U. Nr poz. 1133 z dnia 10 lipca 2003 r.)
- Rozporządzenie Ministra Transportu i Gospodarki Morskiej z dnia 2 marca 1999 w sprawie warunków technicznych jakim powinny odpowiadać drogi publiczne i ich usytuowanie /Dz.U. nr 43 poz. 430/
- normy wytyczne i literatura branżowa

1. Zakres i cel całego zamierzenia oraz kolejność realizacji obiektów

Przedmiotem inwestycji jest wykonanie dojazdu do budynku szkolnego oraz utwardzenie placu przy boisku wielofunkcyjnym w Biesiadkach

- utwardzenie dojazdu do boiska
- utwardzenie terenu przy boisku wielofunkcyjnym

2. Istniejący stan zagospodarowania terenu

Teren wokół boiska stanowi częściowo utwardzony plac kruszywem kamiennym oraz teren porośnięty trawą. Sieci uzbrojenia inżynierskiego – sieć gazowa.

3. Projektowane zagospodarowanie terenu,

3.1. Lokalizacja

Projektowana inwestycja zlokalizowana będzie w Biesiadkach dz. nr 382/1, 383/1, 384/1; 261 gm. Gnojnik woj. małopolskie.

3.2. Elementy planu sytuacyjnego

- Dojazd – o szer. 2,00 m o nawierzchni z kostki betonowej
- Teren utwardzony - o nawierzchni z kostki betonowej

3.3. Wymagania

- w zakresie p. pożarowego zaopatrzenia wodnego - brak wymagań
- ukształtowanie zieleni - od strony drogi powiatowej należy posadzić zieleni przysłaniającą - parawanową np.: Tuje Szmaragd.

4.Zestawienie powierzchni poszczególnych części zagospodarowania terenu

Zestawienie powierzchni zagospodarowania terenu

- powierzchnia dojazdu 115 m²
- powierzchnia terenu utwardzonego 780 m²

5. Układ konstrukcyjny, geotechniczne warunki posadowienia obiektu

5.1. Przekrój konstrukcyjny utwardzonego terenu

- 8 cm kostka betonowa
- 5 cm podsypka piaskowa
- 40 cm podbudowa pomocnicza - kruszywo łamane 31,5/63 klinowana fr. 5/20mm wg PN-EN 13242:2010

Stwierdzam zgodność
z oryginałem
mgr inż. *Stanisław Brzeski*
Naczelnik Wydziału
Architektury i Budownictwa
24.01.2019
Brzesko, dnia

STANISŁAW BRZESKI
32-800 BRZESKO
ul. Głowackiego 51
- 19 -

Z up. STANISŁAW
mgr inż. *Stanisław Brzeski*
Naczelnik Wydziału
Architektury i Budownictwa

- 20 cm wzmocnienie podłoża pospółką stabilizowaną cementem o $R_m=2,5\text{MPa}$
- istn. podłoże gruntowe /wyrównane i zagęszczone/

5.2. Przekrój konstrukcyjny dojścia do boiska

- 6 cm kostka betonowa
- 5 cm podsypka piaskowa
- 25 cm podbudowa z kruszywa łamanego 0/31,5
- istn. podłoże gruntowe /wyrównane i zagęszczone/

5.3. Od strony drogi powiatowej należy utworzyć ścianę zieleni przysłaniającej - parawanowej z np.: Tuje Szmaragd (Thuja Smaragd).

6.. Ustalenie geotechnicznych warunków posadowienia obiektu

Zgodnie z § 4 ust.3 pkt. 1) lit. c) *Rozporządzenia Ministra Spraw Wewnętrznych i Administracji z dnia 25 kwietnia 2012 r. w sprawie ustalenia geotechnicznych warunków posadowienia obiektów budowlanych (Dz.U.z 2012 r. poz. 463)* – wykopy do głębokości 1,20m i nasypy do wysokości 3,0m wykonywane w prostych warunkach gruntowych (ustalonych na podstawie analizy makroskopowej określającej rodzaj gruntów zalegających w badanym podłożu rozpoznanych jako: nasyp niebudowlany (pylasty z gruzem) i grunty spoiste – glina pylasta, ciemna brązowa przy jednoczesnym braku występowania niekorzystnych zjawisk geologicznych oraz zwierciadło wody gruntowej poniżej projektowanego poziomu posadowienia budowli) - przy budowie dróg, zalicza się do pierwszej kategorii geotechnicznej posadowienia.

7.Zgodność z miejscowym planem zagospodarowania przestrzennego.

W odniesieniu do zapisów MPZP Gminy Gnojnik

§ 26 1. Wyznacza się tereny MU – zabudowy mieszkaniowej jednorodzinnej i usługowej
2) przeznaczenie dopuszczalne:

...
k) urządzenia komunikacji (dojścia, dojazdy, miejsca parkingowe i postojowe) związane z przeznaczeniem podstawowym;

§ 28...
2. Warunki zagospodarowania terenów, o których mowa w §24 - §27.

2) Nakazuje się:

d) przy dokonywaniu uzupełnień i przekształceń w obrębie istniejącej zabudowy – dostosowanie parametrów zabudowy oraz wskaźników wykorzystania terenów do warunków istniejących, z uwzględnieniem warunków lokalizacji – poprzez harmonijne wkomponowanie nowej zabudowy w istniejący układ urbanistyczno-architektoniczny, nie naruszające wartościowych powiązań krajobrazowych.

3) Dopuszcza się:

b) lokalizację dróg dojazdowych, ciągów pieszych, pieszo-jezdných oraz miejsc parkingowych i postojowych.

§ 130 1) Zakazuje się:

- wprowadzania wielkokubaturowych oraz wielkoprzestrzennych obiektów budowlanych, w tym m. in. obiektów infrastruktury technicznej (z wyjątkiem inwestycji z zakresu łączności publicznej),
- dewastacji obiektów i zespołów zabytkowych,
- dewastacji zieleni naturalnej oraz pomnikowych obiektów i zbiorowisk roślinnych – towarzyszących zabytkowym obiektom.

2) Nakazuje się:

Stwierdzam zgodność z up. STAKOSTY z oryginałem

mgr inż. arch. Jolanta Lechowicz
Naczelnik Wydziału Architektury i Budownictwa
24.01.2019
Brzesko, dnia

STAKOSTA BRZESKI
32-800 BRZESKO
ul. Głowackiego 51
- 19 -

...
b) poprawę stanu zachowania oraz przywracanie zabytkowych obiektów i obszarów do jak najlepszego stanu, w tym przeprowadzenie prac konserwatorskich, remontowych oraz rewitalizacyjnych, w szczególności - opracowanie planu uporządkowania chronionych obszarów z potraktowaniem zachowanych parków, jako wnętrz ogrodowych, w którym należy:

- uporządkować nawierzchnie traktów pieszych,
- wprowadzać elementy zieleni na zasadzie świadomej kompozycji z zastosowaniem odpowiedniego składu gatunkowego roślin,
- niezbędne obiekty i elementy małej architektury kształtować w zakresie formy i rozwiązań materiałowych nawiązujących do form otoczenia - z uwzględnieniem rangi miejsca lokalizacji,
- kształtowanie architektury, w tym m. in. przeprowadzanie modernizacji oraz uzupełnień w obrębie istniejącej zabudowy w sposób, aby kompozycyjnie oraz historycznie - w zakresie formy i zastosowanych materiałów - wpisywały się we wnętrza parkowe oraz dotychczasowe, pozytywnie przeprowadzone rozwiązania,

c) ochronę zabytkowego drzewostanu, w tym drzew o charakterze pomnikowym,

d) wszelkie działania wobec obszarów i obiektów zabytkowych, o których mowa w ust. 1, należy podejmować zgodnie z obowiązującymi przepisami o ochronie zabytków i opiece nad zabytkami.

...
8. Dane informujące, czy działka lub teren, na którym jest projektowany obiekt budowlany, są wpisane do rejestru zabytków oraz czy podlegają ochronie na podstawie ustaleń miejscowego planu zagospodarowania przestrzennego

Działki nr 382/1, 383/1, 384/1 zlokalizowane w msc. Biesiadki która jest wpisana w Rejestrze zabytków nieruchomości pod nr 158. Biesiadki gm. Gnojnik – układ ruralistyczny, A-83 z 30.03.1976 (Tar).

W MPZP Gminy Gnojnik w rozdziale 3 zapisano jn.:

Strefa nr III - ochrony krajobrazu kulturowego, dziedzictwa kulturowego i zabytków oraz dóbr kultury współczesnej
§ 130. 1. Wyznacza się:

...
3) 5K-1z - granice Strefy Ścisłej Ochrony Konserwatorskiej centrum zabytkowego zespołu urbanistycznego wsi Biesiadki wraz z zabudową, o którym mowa w §136 ust. 1, wpisanego do rejestru Wojewódzkiego Konserwatora Zabytków.

...
1) wieś Biesiadki:

a) układ urbanistyczny wsi w granicach administracyjnych wraz zabudową - strefa 5K-1u oraz strefa 5K-1z (ochrony zabudowy w centrum wsi), nr rej. A-83 z 30.03.1976 r.

b) teren B1 UKS, nr rejestru I-3-35/46 z 29.09.1947 r. oraz A-203 z 05.12.1979 r., strefa 5K-1, w tym:

- kościół parafialny p.w. św. Mateusza,
- cmentarz przykościelny;

.....
W dziale VII. ZASADY MODERNIZACJI, ROZBUDOWY I BUDOWY SYSTEMÓW KOMUNIKACJI
Rozdział 1.

Komunikacja drogowa - warunki powiązań z układem zewnętrznym, zasady i warunki obsługi komunikacyjnej terenów oraz realizacji parkingów i miejsc postojowych

Stwierdzam zgodność
z oryginałem
mgr inż. arch. Jolanta Lechowicz
Naczelnik Wydziału
Architektury i Budownictwa
24.01.2019
Brzesko, dnia

STAROSTA BRZESKI
32-800 BRZESKO
ul. Głowackiego 51
- 19 -

§ 121. 1. Utrzymuje się istniejący układ komunikacyjny dróg publicznych, który stanowią:

- ...
- 3) drogi powiatowe DP klasy Z (zbiorcze): ... nr 1440K (43 152) Biesiadki przez wieś (Biesiadki), ...
2. Zasady obsługi komunikacyjnej terenów:

- 1) obsługa komunikacyjna terenów zabudowanych - winna odbywać się poprzez istniejące włączenia do dróg publicznych - wojewódzkich, powiatowych lub gminnych; włączenia (skrzyżowania i wjazdy) należy modernizować w przypadku powstania na tych terenach nowej zabudowy generującej ruch,
- 2) dla obsługi komunikacyjnej terenów niezabudowanych, przeznaczonych pod nową zabudowę i zagospodarowanie, należy projektować sieć dróg dojazdowych, połączonych skrzyżowaniami z drogą wojewódzką, powiatową lub gminną - wg warunków właściwego zarządcy drogi, w odległościach i w sposób zgodny z przepisami odrębnymi w sprawie warunków technicznych, jakim powinny odpowiadać drogi publiczne i ich usytuowanie,
- 3) warunkiem podłączenia nowych terenów osadniczych do dróg publicznych (wojewódzkich, powiatowych lub gminnych) jest zapewnienie płynności ruchu po włączeniu dodatkowego strumienia ruchu z projektowanych obiektów; w miarę możliwości należy ograniczać liczbę projektowanych zjazdów, w szczególności dla terenów przeznaczonych pod nową zabudowę oraz stosować wspólne rozwiązania komunikacyjne - poprzez wykorzystanie istniejących zjazdów lub drogi wewnętrzne,
- 4) wewnętrzną obsługę komunikacyjną, zapewniającą dojazd i dostęp nieruchomości do dróg publicznych, należy zapewnić przez wewnętrzne drogi dojazdowe lub służebności przejazdu, których przebieg określono na rysunku planu; drogi te nie stanowią dróg publicznych i nie wymagają - zgodnie z przepisami odrębnymi - przejęcia przez Gminę; drogi wewnętrzne lub służebności przejazdu nie uwidocznione na rysunku planu, mogą być wydzielane na etapie podziału geodezyjnego tychże terenów na działki budowlane - skrzyżowania dróg wewnętrznych z drogami publicznymi winny spełniać zasady ustalone w przepisach odrębnych, w szczególności w zakresie zapewnienia bezpieczeństwa i odpowiedniej organizacji ruchu,
- 5) obowiązuje zapewnienie dojazdów pożarowych do wszystkich jednostek i zespołów osadniczych.

3. Warunki obsługi komunikacyjnej terenów:

...

- 3) obsługę terenów usytuowanych przy drogach powiatowych KD(DP-Z) - należy zapewnić poprzez zjazdy z tych dróg, wg warunków właściwego zarządcy oraz przy zapewnieniu bezpieczeństwa ruchu drogowego - zgodnie z przepisami odrębnymi w sprawie warunków technicznych, jakim powinny odpowiadać drogi publiczne i ich usytuowanie,

4. Zasady realizacji parkingów i miejsc postojowych oraz garaży:

...

- 9) dla obiektów oświaty - min 1 miejsca parkingowe /1 pomieszczenie do nauki,

8. Inne konieczne dane wynikające ze specyfiki, charakteru i stopnia skomplikowania obiektu budowlanego lub robót budowlanych.

- Planowane roboty zlokalizowane będą na działkach stanowiących własność Gminy Gnojnik oraz Powiatu Brzeskiego (dz. nr 261 stanowi pas drogi powiatowej)
- Utwardzone dojeżdże boiska oraz teren utwardzony usprawnią komunikację do i wokół boiska wielofunkcyjnego
- Projektowana inwestycja nie zmieni istniejącego sposobu zagospodarowania terenu.

9. Uzgodnienia branżowe

Projekt uzyskał wymagane opinie i uzgodnienia stosownie do art. 20 ust. 1 pkt 2 ustawy Prawo budowlane jn.:

Niniejszy projekt budowlany wykonany został zgodnie z ww. uzgodnieniami.

Stwierdzam zgodność z oryginałem
mgr inż. arch. Jolanta Lechowicz
Naczelnik Wydziału Architektury i Budownictwa
24.01.2019
Brzesko, dnia

STAROSTA BRZESKI
32-800 BRZESKO
ul. Głowackiego 51
- 19 -

1942

STAROSTA BRZESKI
32-800 BRZESKO
ul. Głowackiego 51
- 19 -

Stwierdzam zgodność
z up. STAROSTY
z oryginałem
Z up. Jolanta Lechowicz
Naczelnik Wydziału
Inspekcji i Edukacji
24.01.2019
Brzesko, dnia

ORIENTACJA SKALA 1: 10 000

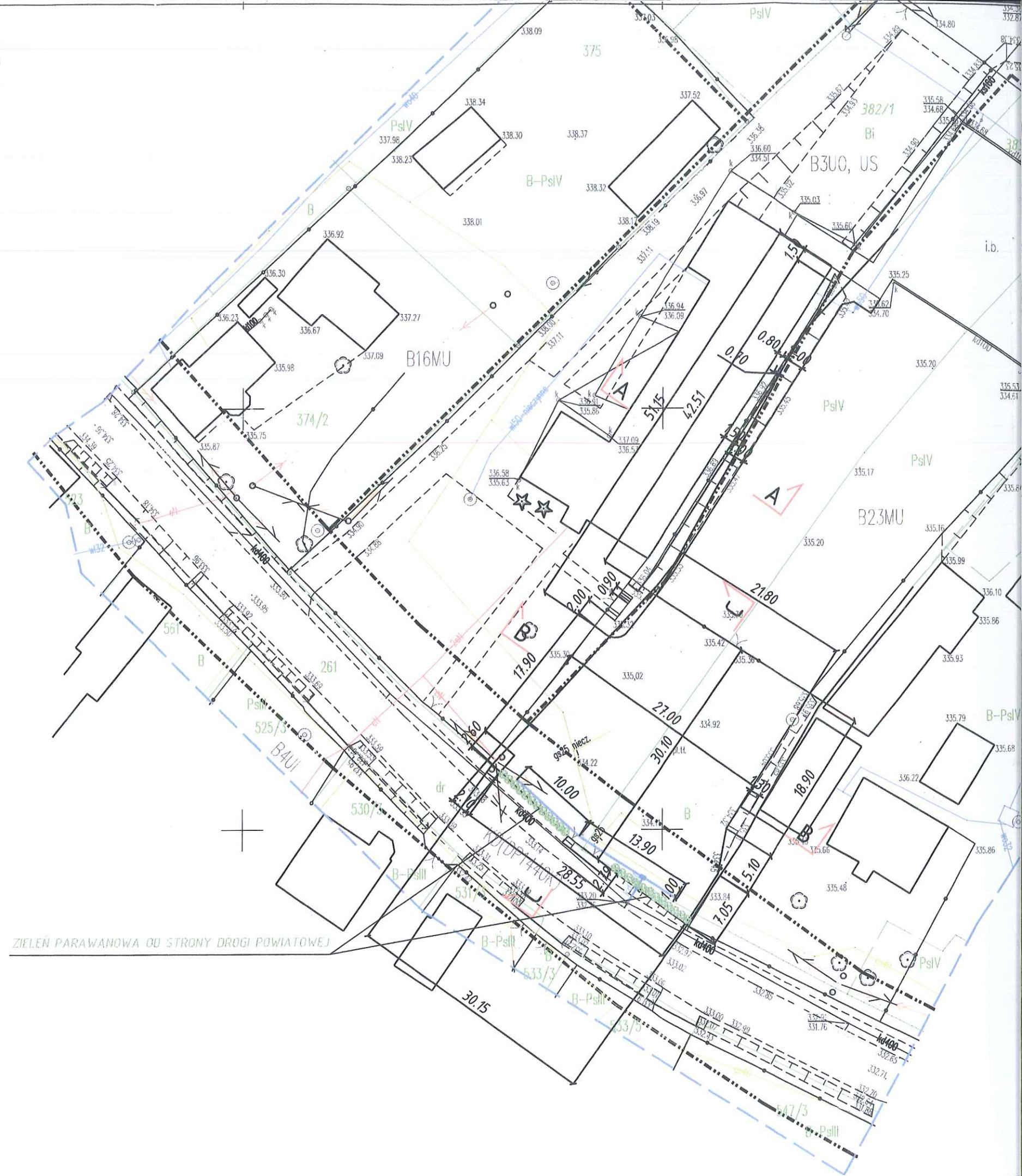


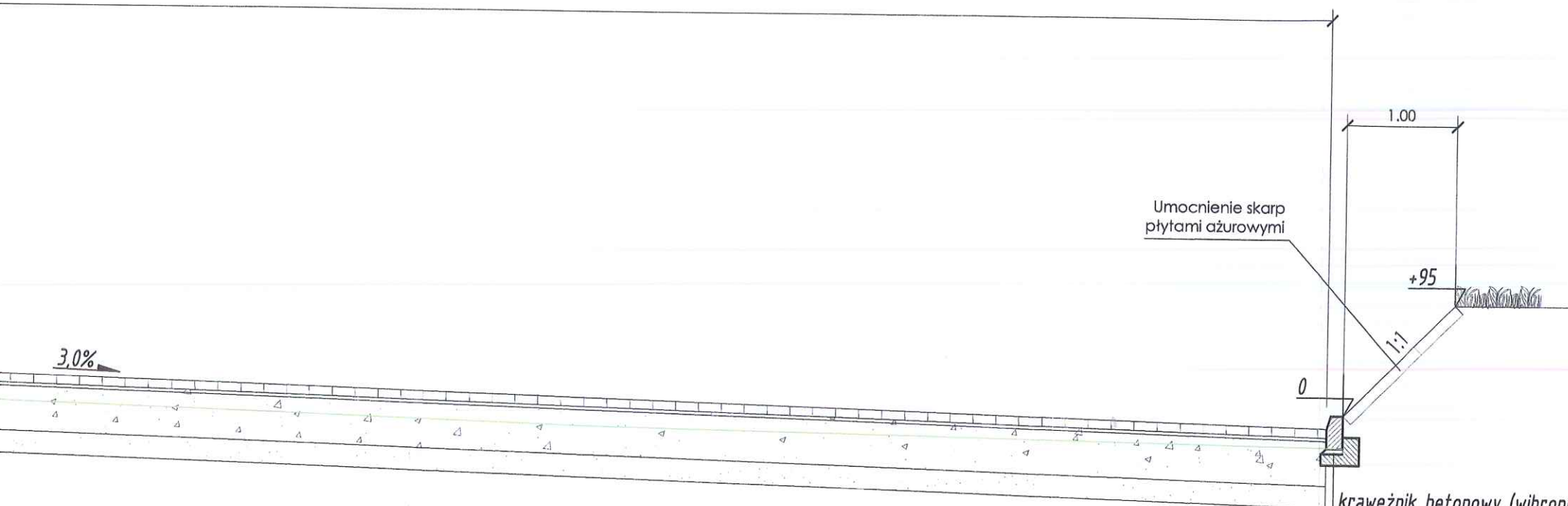
MAPA DO CELÓW PROJEKTOWYCH	
Identyfikator zgłoszenia pracy geodezyjnej	SK-1 6642 Z 1005 2015
Skala mapy	1:500
Miejscowość	Biesiadki
Jednostka ewidencyjna	Grojniki
Obręb ewidencyjny	120205_2
Nazwa układu współrzędnych	Biesiadki
Oznaczenie granic obszaru, który był przedmiotem aktualizacji	2004/7, 7.121.17.10.2.1, 7.121.17.10.2.2, 7.121.17.10.2.3, 7.121.17.10.2.4
Oznaczenie i informacje o służebnościach grunтовых mających wpływ na zagospodarowanie grunтов, zlokalizowanych w granicach projektowanej inwestycji	Kronsznadt '86

Nazwa i nazwisko wykonawcy
PRACOWNIA GEODEZYJNA
"GEOPLAN"
mgr inż. Wincenty Groński
32-600 Brzesko, pl. Zwirki i Giegiery
tel. (0) 14 664 22 22

Podpisano i potwierdzono w wyniku prace geodezyjne i inżynierskie, których rezultaty zawiera ten projekt, w oparciu o dane geodezyjne i inżynierskie zapisane w księgach wieczystych i mapach	STAROSTA BRZESKI
Podpisano i potwierdzono w wyniku prace geodezyjne i inżynierskie, których rezultaty zawiera ten projekt, w oparciu o dane geodezyjne i inżynierskie zapisane w księgach wieczystych i mapach	P.1202, 2015.1942
Podpisano i potwierdzono w wyniku prace geodezyjne i inżynierskie, których rezultaty zawiera ten projekt, w oparciu o dane geodezyjne i inżynierskie zapisane w księgach wieczystych i mapach	10.06.2015
Podpisano i potwierdzono w wyniku prace geodezyjne i inżynierskie, których rezultaty zawiera ten projekt, w oparciu o dane geodezyjne i inżynierskie zapisane w księgach wieczystych i mapach	Z up. STAROSTY

mgr inż. *Bartosz Sadowski*
INSPEKTOR
w Wydziale Geodezji i Kartografii





1 KONSTRUKCJA UTWARDZONEGO DOJŚCIA DO BOISKA	
6cm	Kostka brukowa wibroprasowana bezfazowa
5cm	Wysiewka 0-20 mm
25cm	Podbudowa z kruszywa łamanego stabilizowanego mechanicznie 0/31,5 mm o wart. modułu odkształc. $E_2 \geq 80 \text{ MPa}$
	Podłoże gruntowe o wartości modułu odkształc. $E_2 \geq 50 \text{ MPa}$
36cm	RAZEM

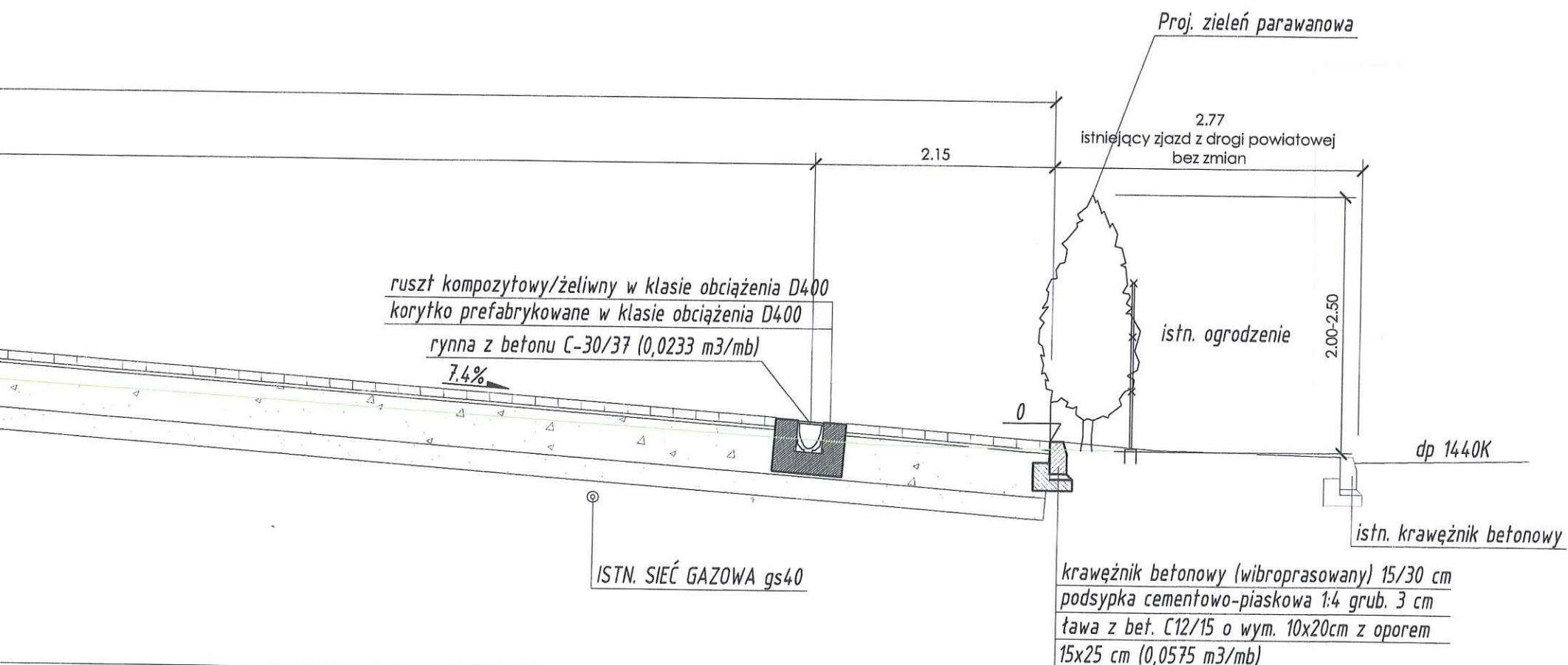
2 KONSTRUKCJA TERENU UTWARDZONEGO	
8cm	Kostka brukowa wibroprasowana bezfazowa
5cm	Wysiewka 0-20 mm
40cm	podbudowa pomocnicza - kruszywo łamane 31,5/63 klinowane fr. 5/20mm wg PN-EN 13242:2010
20cm	wzmocnienie podłoża pospółką stabilizowaną cementem o $R_m = 2,5 \text{ MPa}$
77cm	RAZEM:
	istn. podłoże gruntowe /wyrównane i zagęszczone/

krawężnik betonowy (wibroprasowany) 15/30 cm
 podsypka cementowo-piaskowa 1:4 grub. 3 cm
 ława z bet. C12/15 o wym. 10x20cm z oporem
 15x25 cm (0,0575 m³/mb)

STAROSTA BRZESKI
 32-800 BRZESKO
 ul. Głowackiego 51
 - 19 -

Stwierdzam zgodność
 z oryginałem
 Z up. STAROSTY


24.01.2019
 Brzesko, dnia 24.01.2019
 mgr inż. *Grzegorz Ćwioro-Badowski*
 Naczelnik Wydziału
 Architektury i Budownictwa



BIURO PROJEKTÓW DROGMIX GRZEGORZ ĆWIORO-BADOWSKI OS. LESZCZYNY 14, 32-720 NOWY WIŚNICZ				
Inwestor:	GMINA GNOJNIK			
Temat:	UTWARDZENIE TERENU I DOJŚCIA DO BOISKA WIELOFUNKCYJNEGO W BIESIADKACH			
Obiekt:	-			
Lokalizacja:	BIESIADKI DZ. NR 382/1, 383/1, 384/1, 261 GM. GNOJNIK POW. BRZESKI WOJ. MAŁOPOLSKIE			
Treść:	PRZEKROJE KONSTRUKCYJNE			
Stadium:	Materyały do zgłoszenia	Branża:	DROGOWA	
Opracował:	MGR. INŻ. GRZEGORZ ĆWIORO-BADOWSKI	Podpis:		
Umowa:	-	Skala:	Nr rysunku:	Ark. nr
Data:	15 czerwca 2017r.	1:50	3.2	Egz. nr:
PRAWA AUTORSKIE ZASTRZEŻONE - kopiowanie i rozpowszechnianie niniejszego rysunku lub jego części bez zgody inwestora jest niedozwolone				

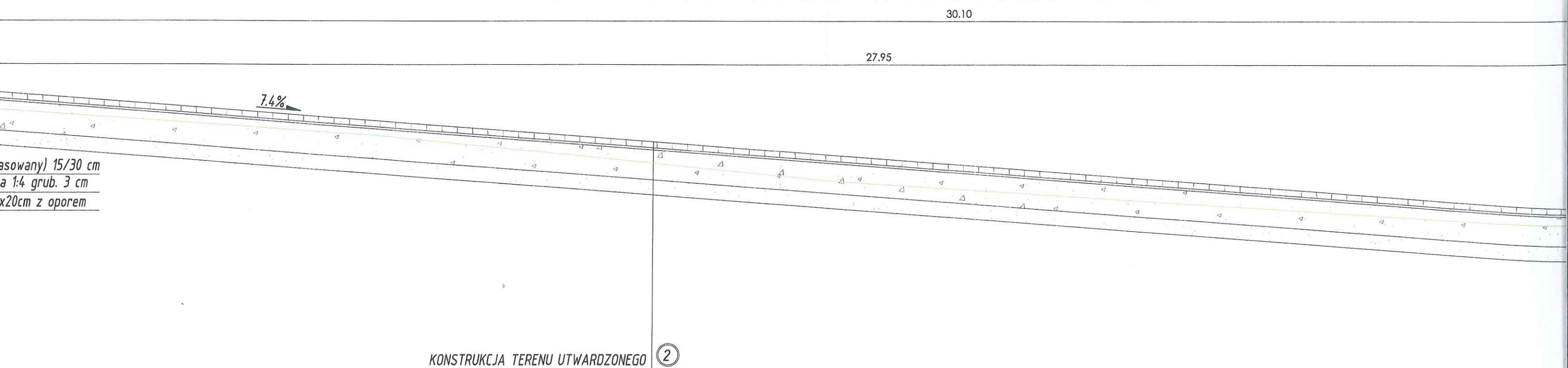
- A

PRZEKRÓJ KONSTRUKCYJNY B-B



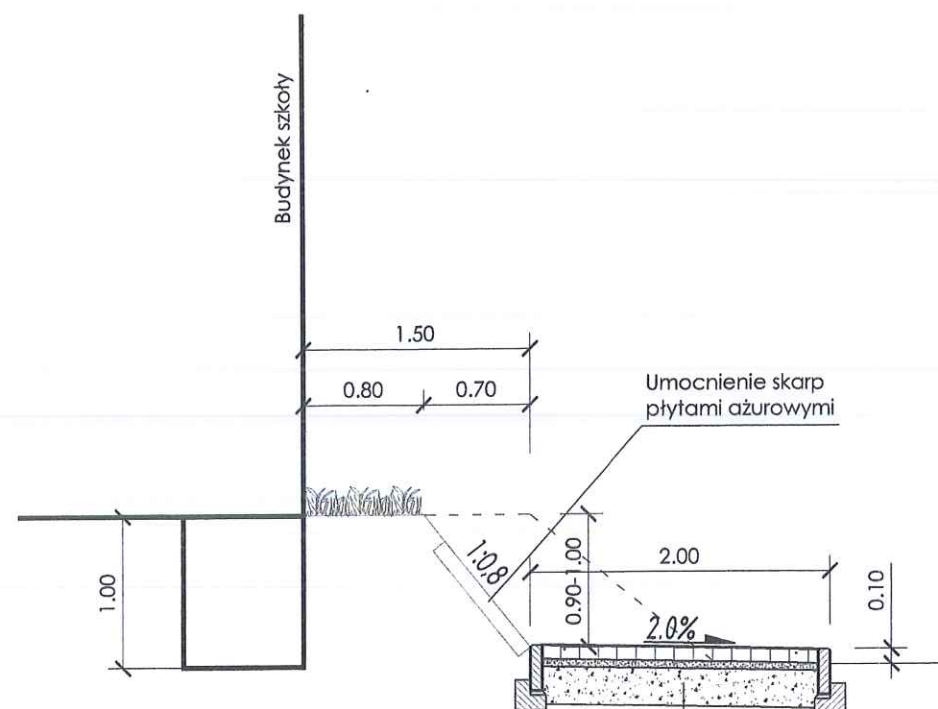
KONSTRUKCJA TERENU UTWARDZONEGO ②

PRZEKRÓJ KONSTRUKCYJNY C-C

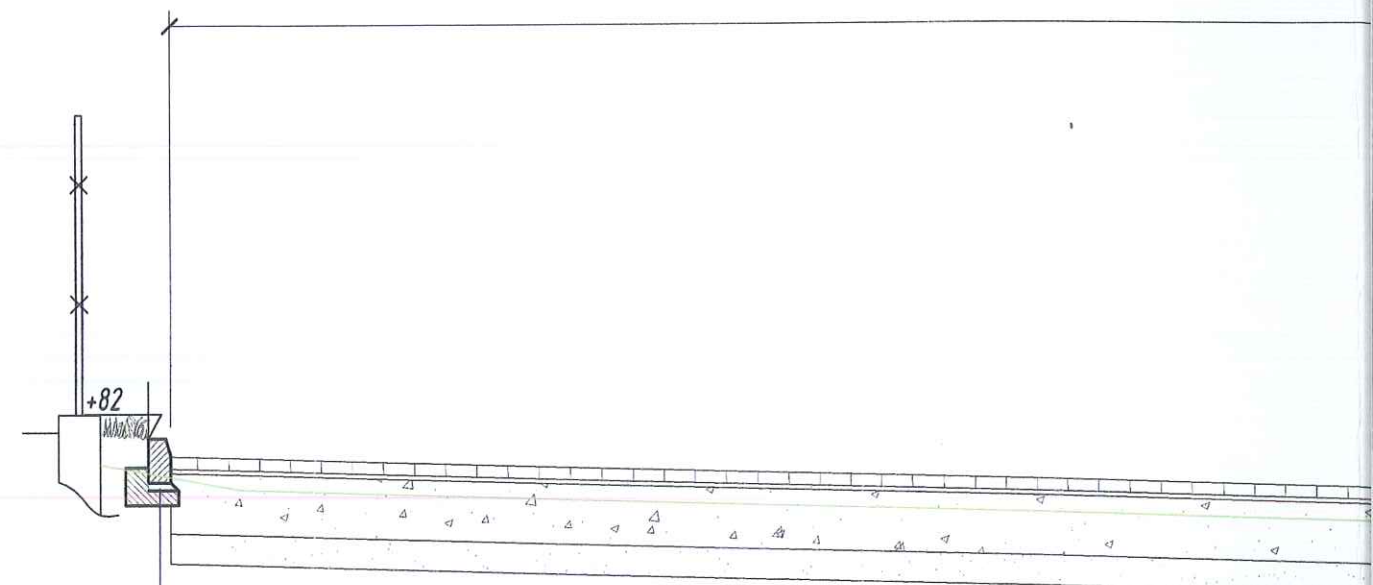


PRZEKRÓJ KONSTRUKCYJNY A-A

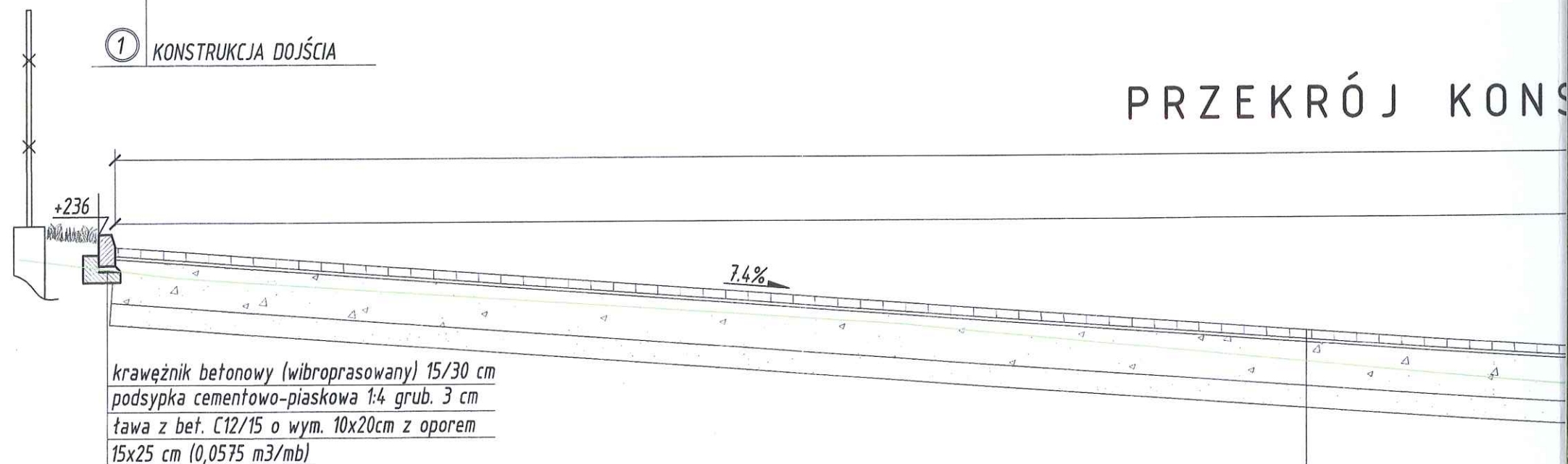
PRZEKRÓJ



① KONSTRUKCJA DOJŚCIA



krawężnik betonowy (wibroprasowany) 15/30 cm
podsypka cementowo-piaskowa 1:4 grub. 3 cm
ława z bet. C12/15 o wym. 10x20cm z oporem
15x25 cm (0,0575 m3/mb)



krawężnik betonowy (wibroprasowany) 15/30 cm
podsypka cementowo-piaskowa 1:4 grub. 3 cm
ława z bet. C12/15 o wym. 10x20cm z oporem
15x25 cm (0,0575 m3/mb)

PRZEKRÓJ KONS

KONSTRUKCJA TERENU UTWARDZONEGO ②