
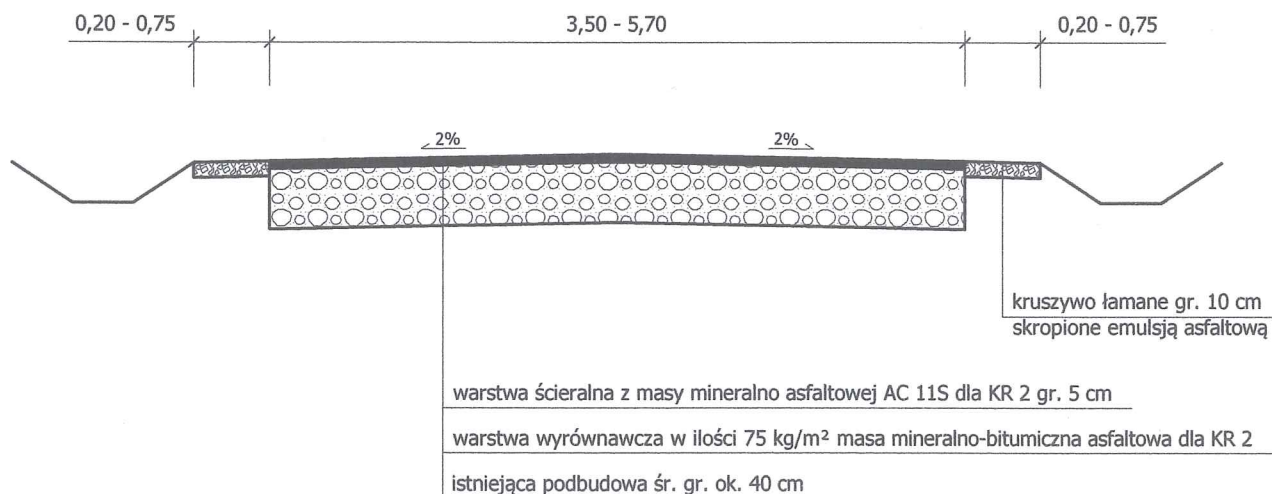


Remont drogi gminnej Nr K580165 Brzezowa - Zalew w m. Brzezowa  
w km 0+000 ÷ 0+830  
Skala 1:50

Przekrój konstrukcyjny - istniejący



Przekrój konstrukcyjny - projektowany

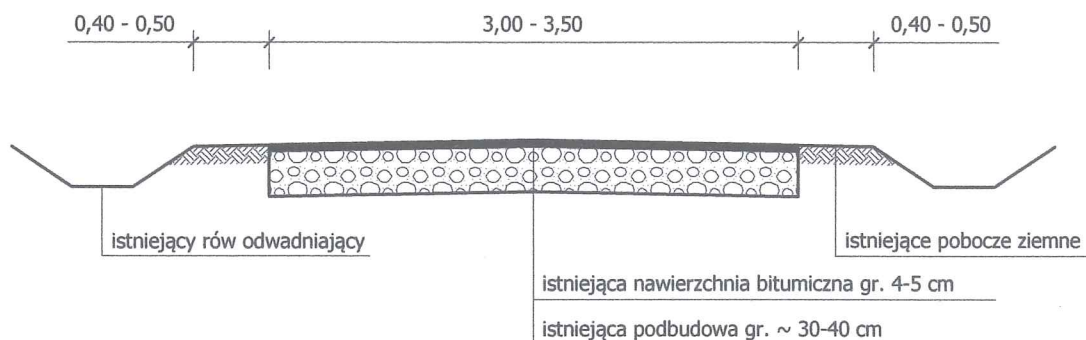


Opracował:  
inż. Mieczysław Tadel

**inż. Mieczysław Tadel**  
Uprawnienia budowlane w specjalności  
Konstrukcyjno-inżynierskiej budownictwa  
drogowego Nr PG VII / I / 7342 / 350 / 93  
32-700 Bochnia, ul. Gen. W. Czumy 5/10

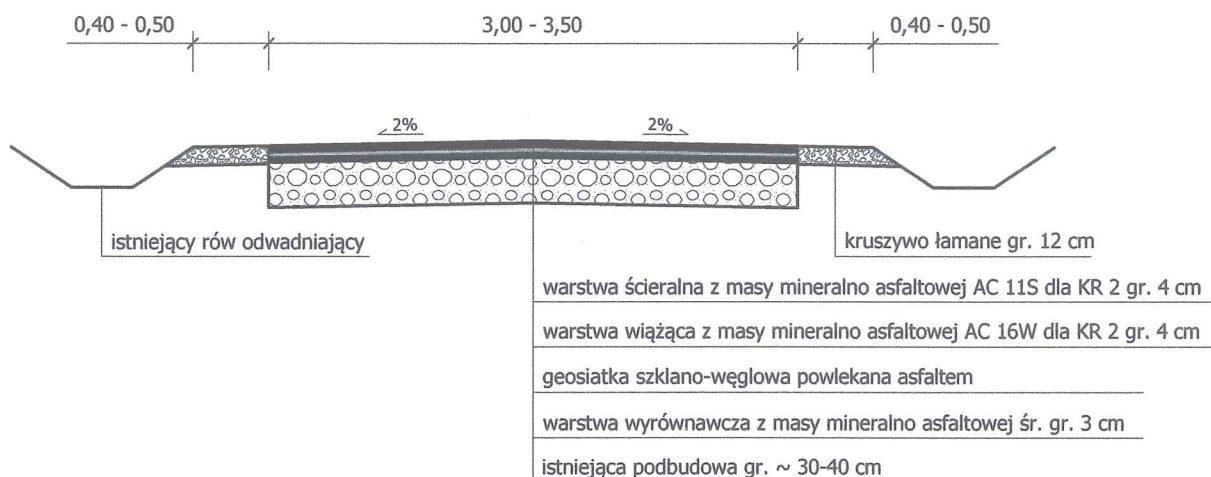
Remont drogi gminnej Nr K580215 Tarnawa - Wola Tarnawska  
w km 0+000 ÷ 1+600; 1+986 ÷ 3+000  
Skala 1:50

Przekrój konstrukcyjny - istniejący

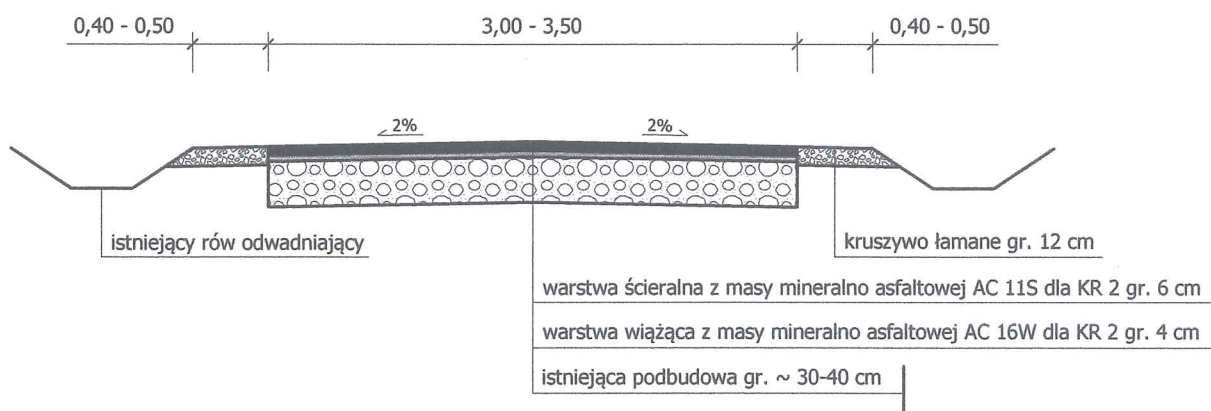


Przekroje konstrukcyjne - projektowane

km 0+000 ÷ 1+600



km 1+986 ÷ 3+000

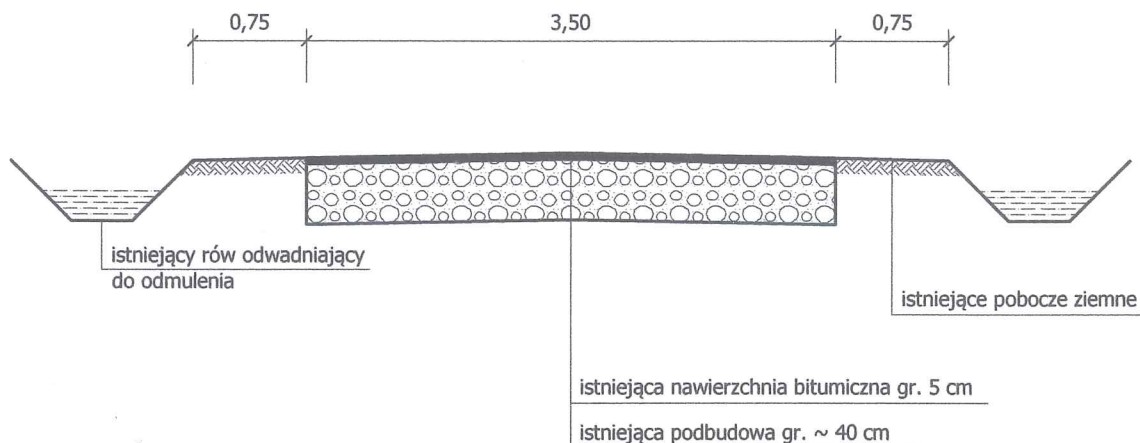


Opracował:  
inż. Mieczysław Tadel

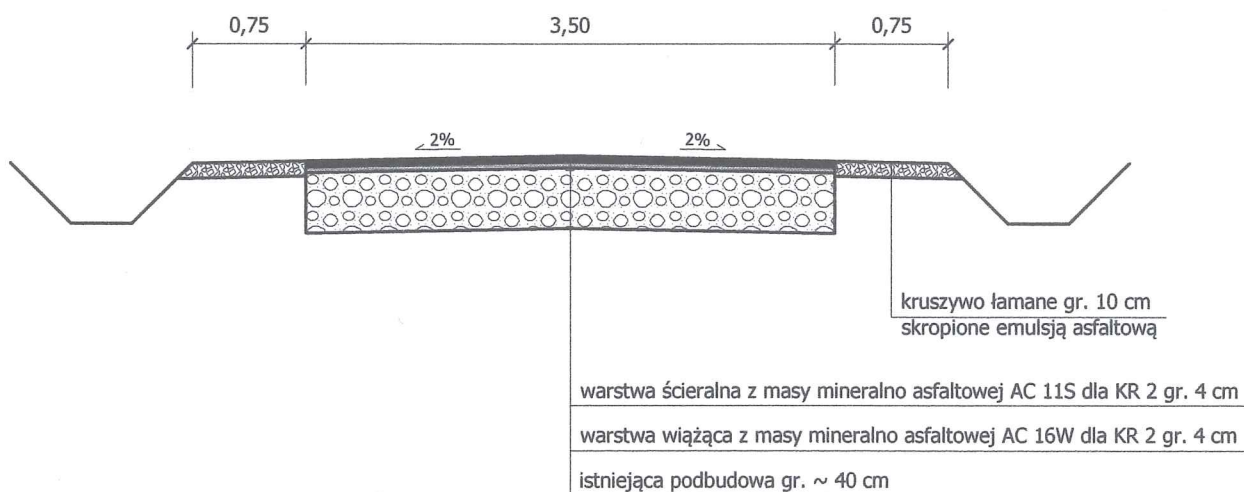
**inż. Mieczysław Tadel**  
Uprawnienia budowlane w specjalności  
konstrukcyjno-inżynierskiej budownictwa  
drogowego Nr PG VII / I / 7342 / 350 / 93  
32-700 Bochnia, ul. Gen. W. Czuma 5/10

Remont drogi gminnej Nr K580180 Kamyk - Wierzchowina  
w km 0+000 ÷ 0+540  
Skala 1:50

Przekrój konstrukcyjny - istniejący



Przekrój konstrukcyjny - projektowany

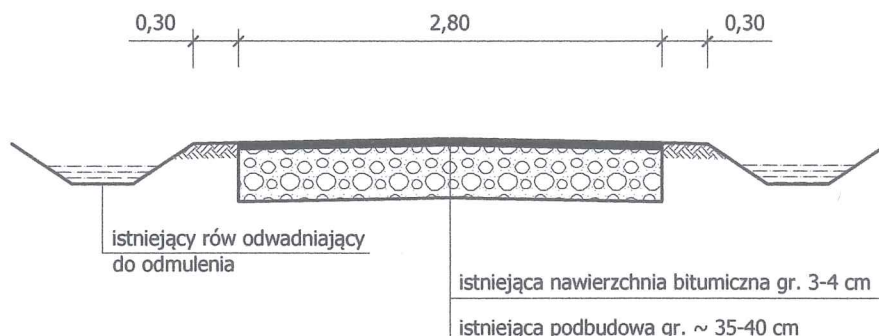


Opracował:  
inż. Mieczysław Tadel

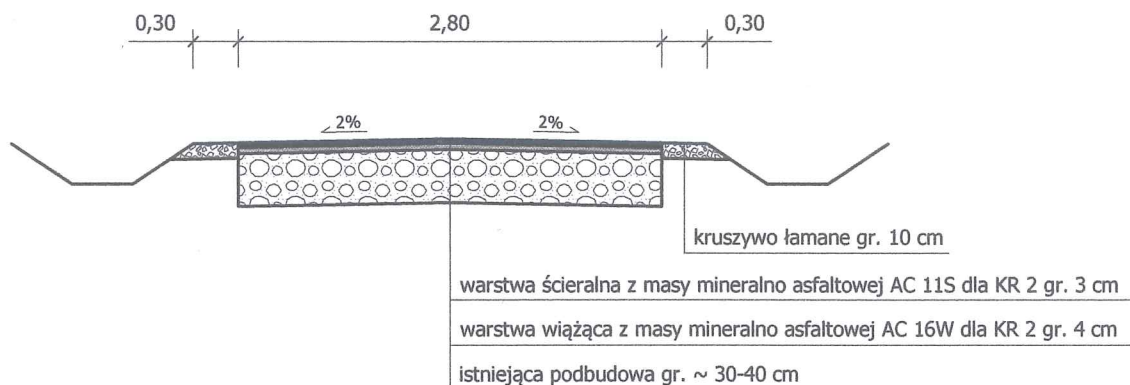
**inż. Mieczysław Tadel**  
Uprawnienia budowlane w specjalności  
Konstrukcyjno-inżynierskiej budownictwa  
drogowego Nr PG VII / I / 7342 / 350 / 93  
32-700 Bochnia, ul. Gen. W. Czumy 5/10

Remont drogi gminnej Chrostowa koło sklepu dz. nr 73  
w km 0+000 ÷ 0+247  
Skala 1:50

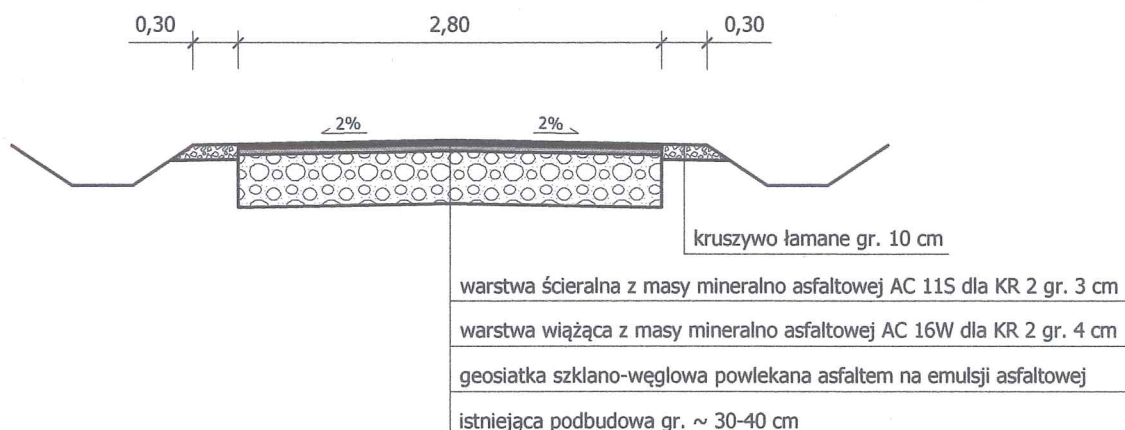
Przekrój konstrukcyjny - istniejący



Przekroje konstrukcyjne - projektowane  
km 0+000 ÷ 0+185



km 0+185 ÷ 0+247



Opracował:

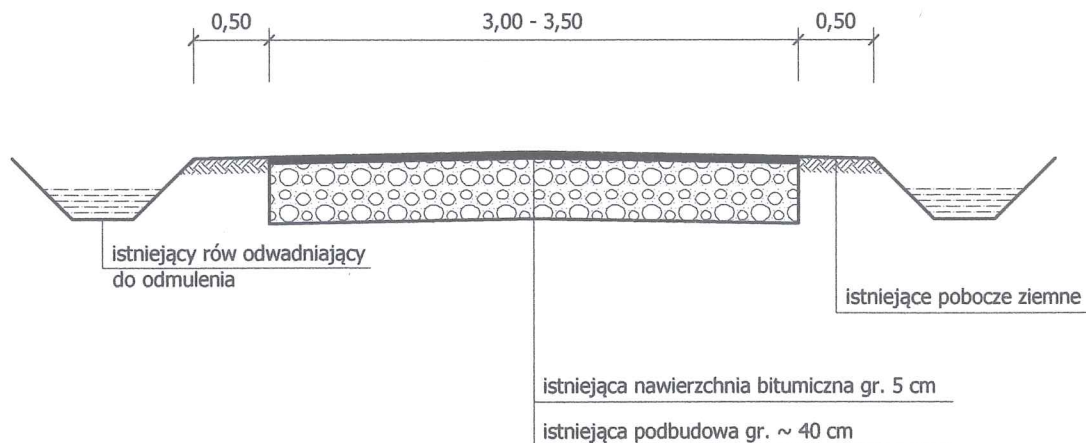
inż. Mieczysław Tadel

**inż. Mieczysław Tadel**  
Uprawnienia budowlane w specjalności  
Konstrukcyjnej i inżynierii budownictwa  
drogowego Nr PG VII / 1 / 7342 / 350 / 93  
32-700 Bochnia, ul. Gen. W. Czumy 5/10

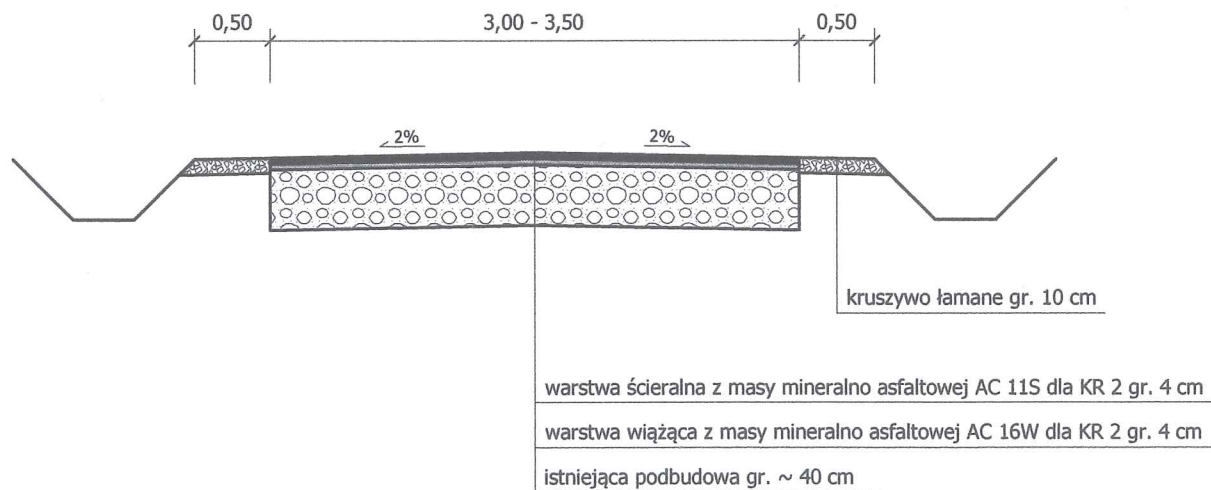


Remont drogi gminnej Nr K580184 Kobylec - Janikówka - Zarębówka  
w km 0+000 ÷ 1+930  
Skala 1:50

Przekrój konstrukcyjny - istniejący



Przekrój konstrukcyjny - projektowany

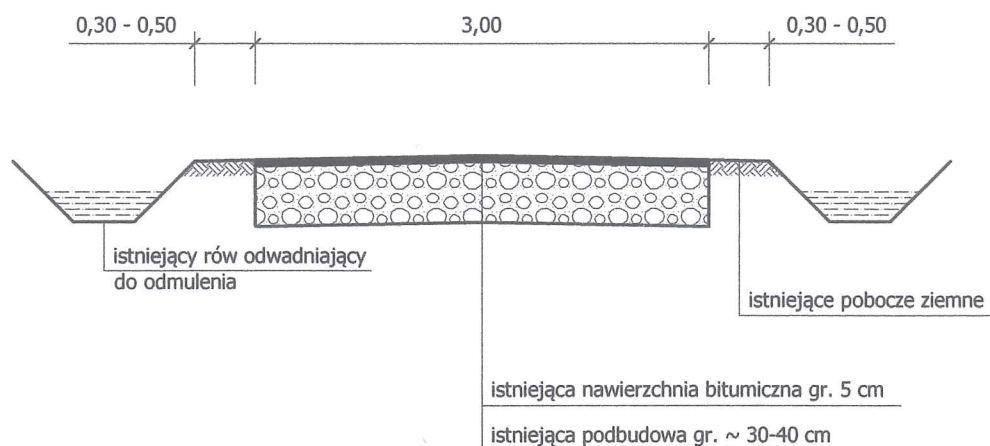


Opracował:  
inż. Mieczysław Tadel

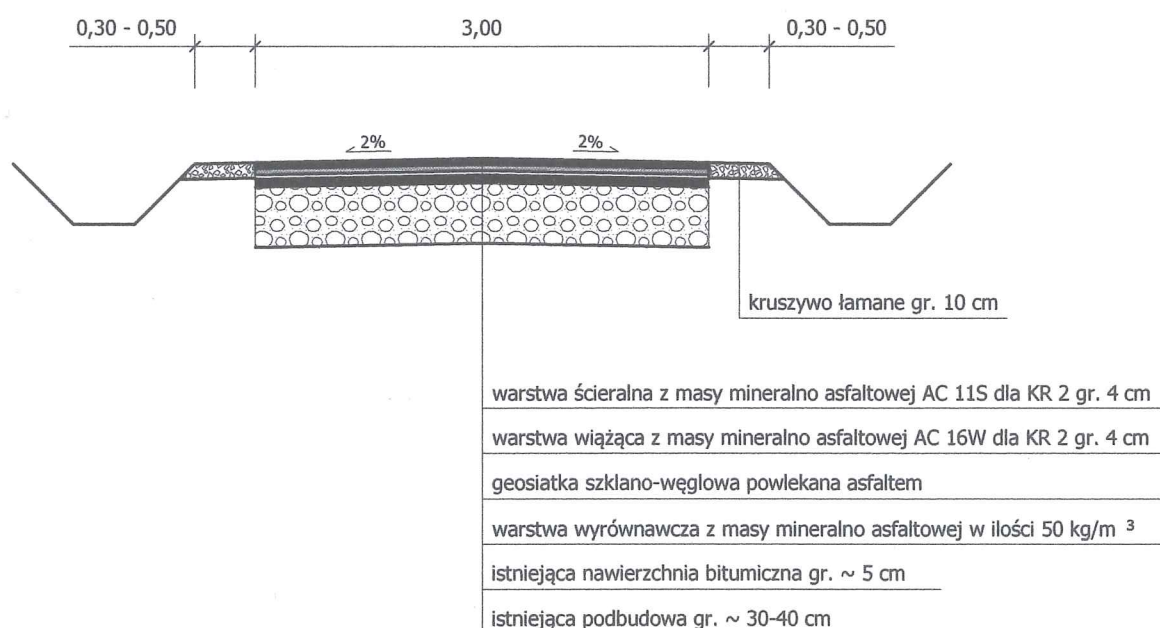
**inż. Mieczysław Tadel**  
Uprawnienia budowlane w specjalności  
Konstrukcyjno-inżynierskiej budownictwa  
drogowego Nr PG VII / I / 7342 / 350 / 93  
32-700 Bochnia, ul. Gen. W. Czuma 5/10

Remont drogi gminnej Nr K580183 Kępanów - Łączki  
w km 0+200 ÷ 1+630  
Skala 1:50

Przekrój konstrukcyjny - istniejący



Przekrój konstrukcyjny - projektowany

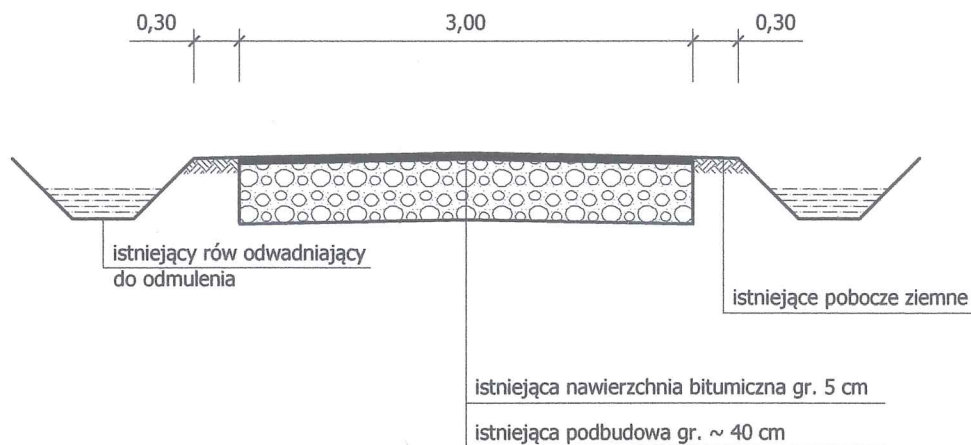


Opracował:  
inż. Mieczysław Tadel

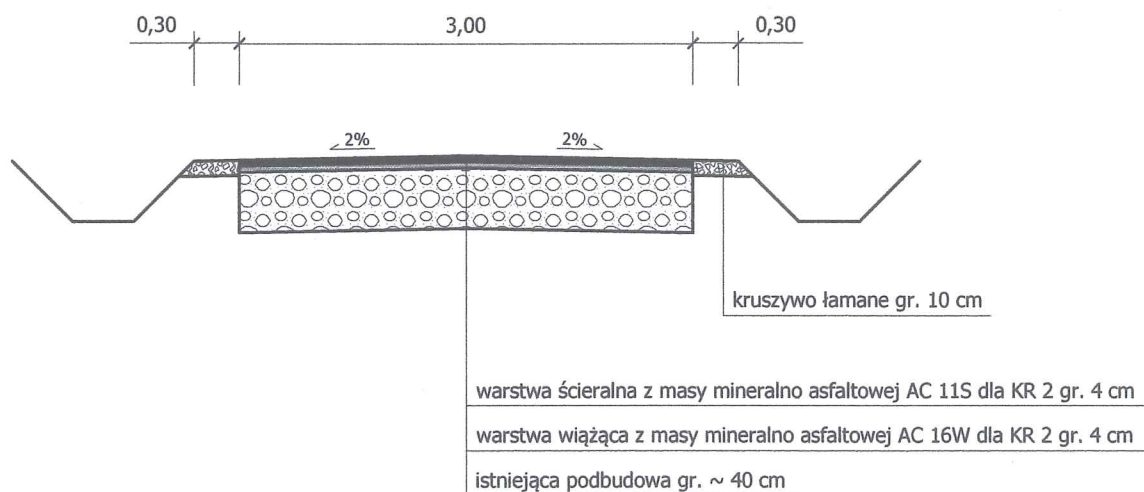
**inż. Mieczysław Tadel**  
Uprawnienia budowlane w specjalności  
Konstrukcyjno-inżynierskiej budownictwa  
drogowego Nr PG VII / I / 7342 / 350 / 93  
32-700 Bochnia, ul. Gen. W. Czuma 5/10

Remont drogi gminnej Nr K580212 Sobolów - Zonia  
w km 0+000 ÷ 0+615  
Skala 1:50

Przekrój konstrukcyjny - istniejący



Przekrój konstrukcyjny - projektowany

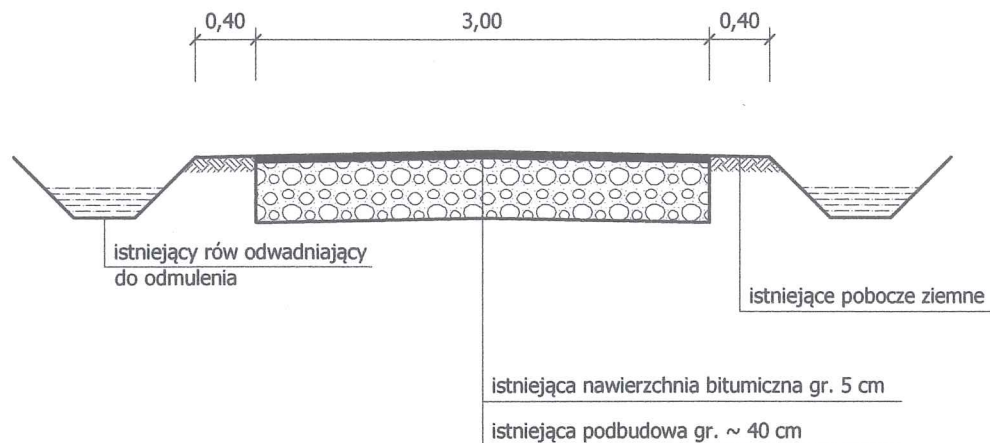


Opracował:  
inż. Mieczysław Tadel

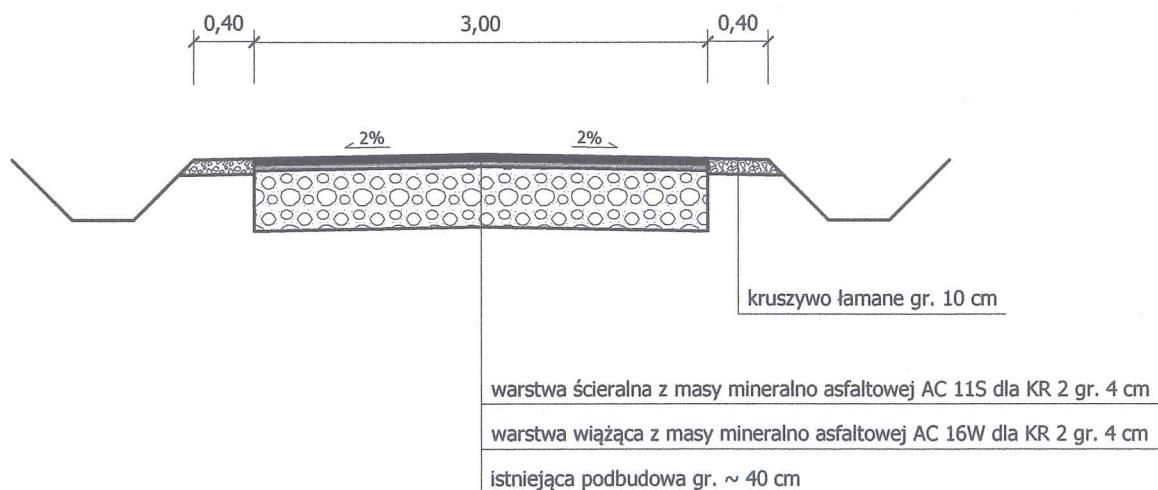
**inż. Mieczysław Tadel**  
Uprawnienia budowlane w specjalności  
Konstrukcyjno-inżynierskiej budownictwa  
drogowego Nr PG VII / I / 7342 / 350 / 93  
32-700 Bochnia, ul. Gen. W. Czumy 5/10

Remont drogi gminnej Nr K580211 Sobolów - Sikornica  
w km 0+000 ÷ 0+768  
Skala 1:50

Przekrój konstrukcyjny - istniejący



Przekrój konstrukcyjny - projektowany



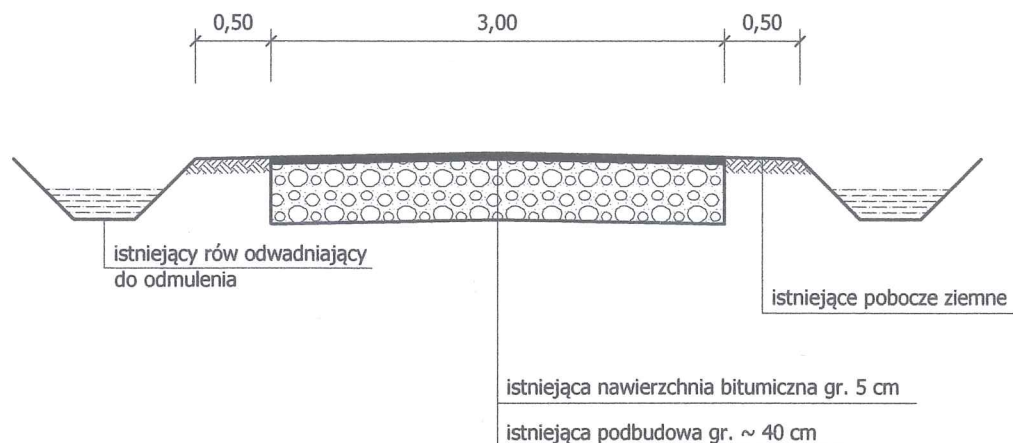
Opracował:  
inż. Mieczysław Tadel

**inż. Mieczysław Tadel**  
Uprawnienia budowlane w specjalności  
Konstrukcyjno-inżynierskiej budownictwa  
drogowego Nr PG VII / I / 7342 / 350 / 93  
32-700 Bochnia, ul. Gen. W. Czumy 5/10

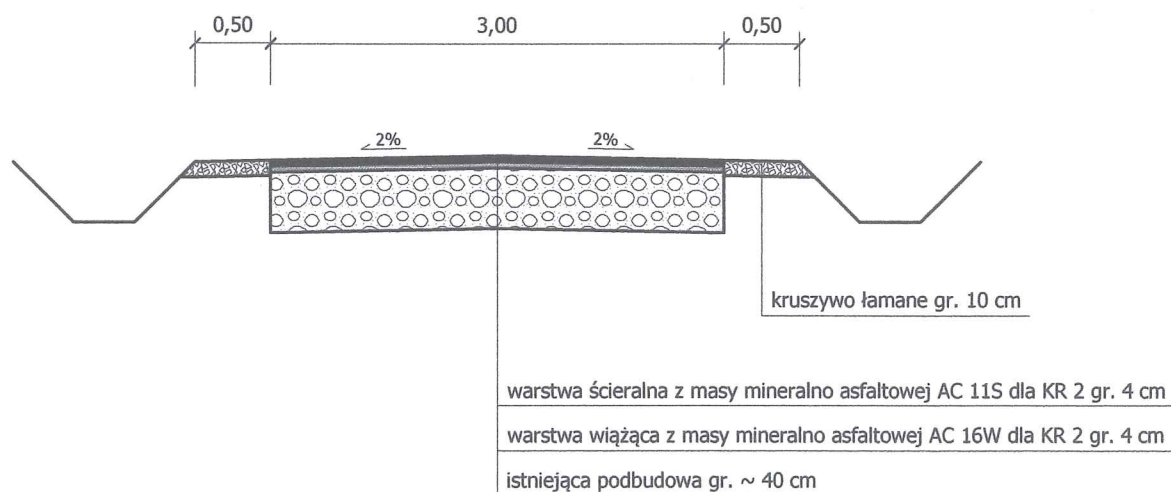


Remont drogi gminnej Nr K580208 Buczyzna - Sobolów  
w km 0+026 ÷ 0+460  
Skala 1:50

Przekrój konstrukcyjny - istniejący



Przekrój konstrukcyjny - projektowany

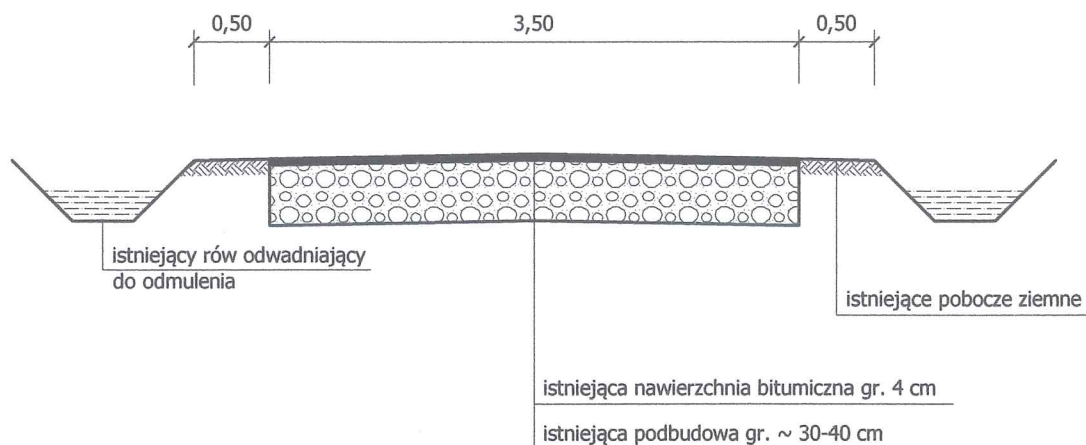


Opracował:  
inż. Mieczysław Tadel

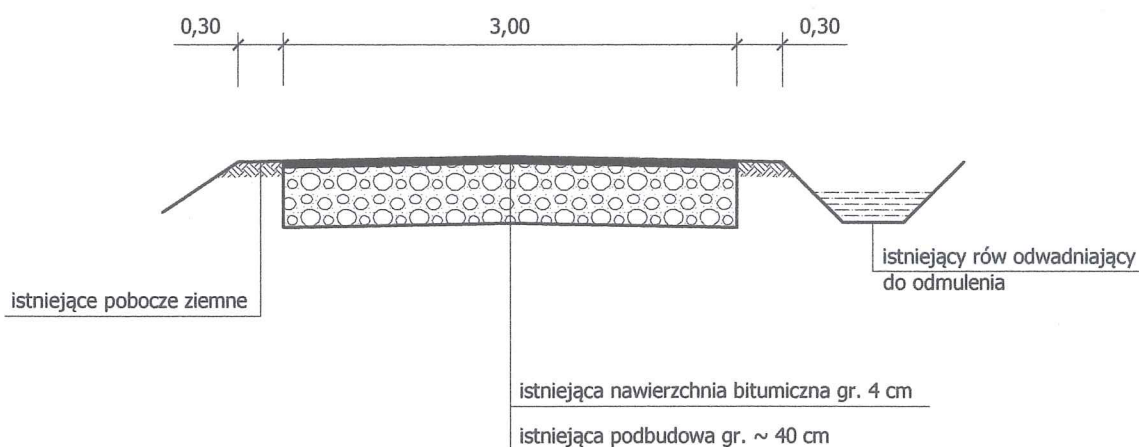
**inż. Mieczysław Tadel**  
Uprawnienia budowlane w specjalności  
Konstrukcyjno-inżynierskiej budownictwa  
drogowego Nr PG VII / I / 7342 / 350 / 93  
32-700 Bochnia, ul. Gen. W. Czuma 5/10

Remont drogi gminnej Nr K580217 Tarnawa - Nowa Wieś - Słupia  
w km 0+491 ÷ 1+860; 1+924 ÷ 2+445  
Skala 1:50

Przekrój konstrukcyjny - istniejący  
km 0+491 ÷ 1+471



Przekrój konstrukcyjny - istniejący  
km 1+471 ÷ 1+860; 1+924 ÷ 2+445

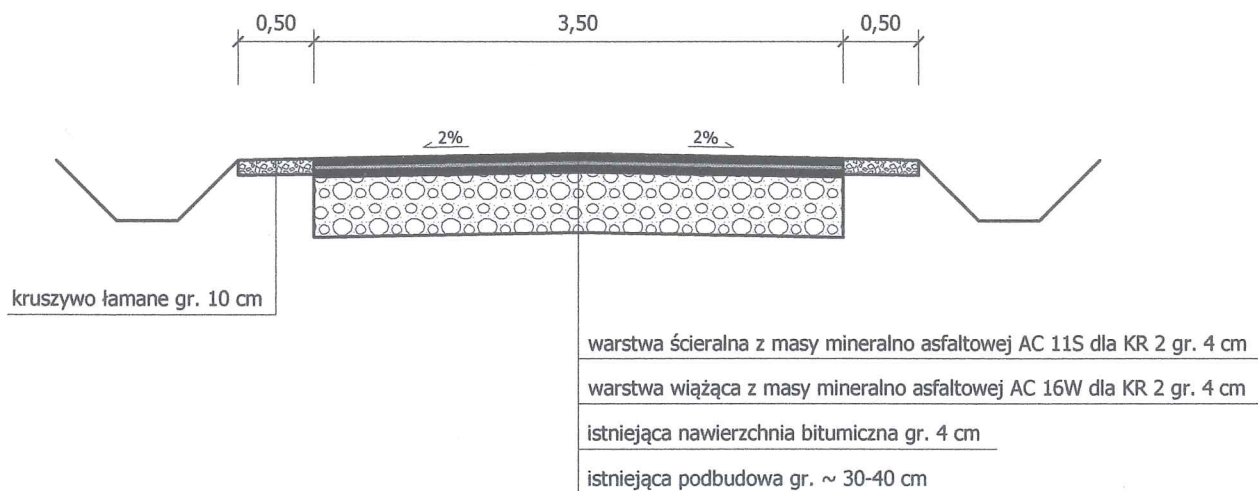


Opracował:  
inż. Mieczysław Tadel

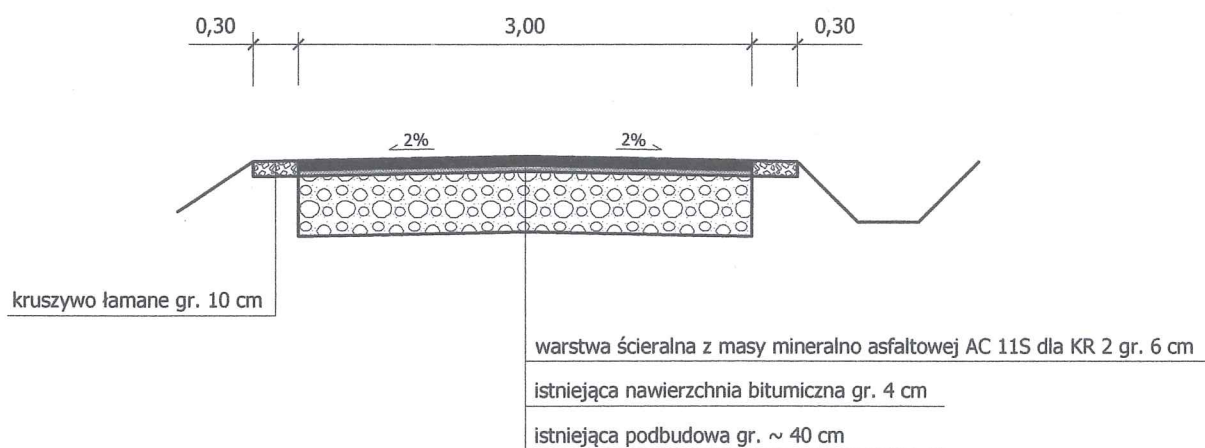
**inż. Mieczysław Tadel**  
Uprawnienia budowlane w specjalności  
Konstrukcyjno-inżynierskiej budownictwa  
drogowego Nr PG VII / 1 / 7342 / 350 / 93  
32-700 Bochnia, ul. Gen. W. Czumy 5/10

Remont drogi gminnej Nr K580217 Tarnawa - Nowa Wieś - Słupia  
w km 0+491 ÷ 1+860; 1+924 ÷ 2+445  
Skala 1:50

Przekrój konstrukcyjny - projektowany  
km 0+491 ÷ 1+471



Przekrój konstrukcyjny - projektowany  
km 1+471 ÷ 1+860; 1+924 ÷ 2+445

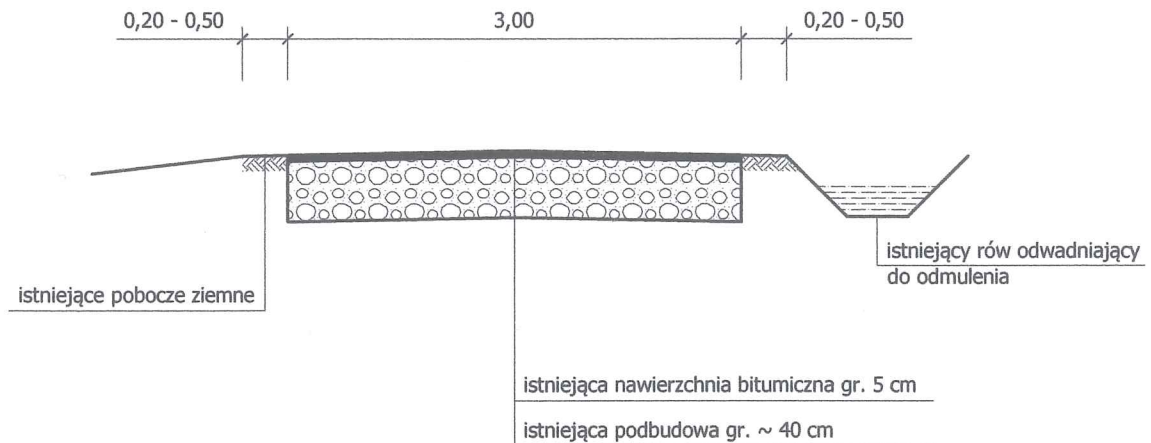


Opracował:  
inż. Mieczysław Tadel

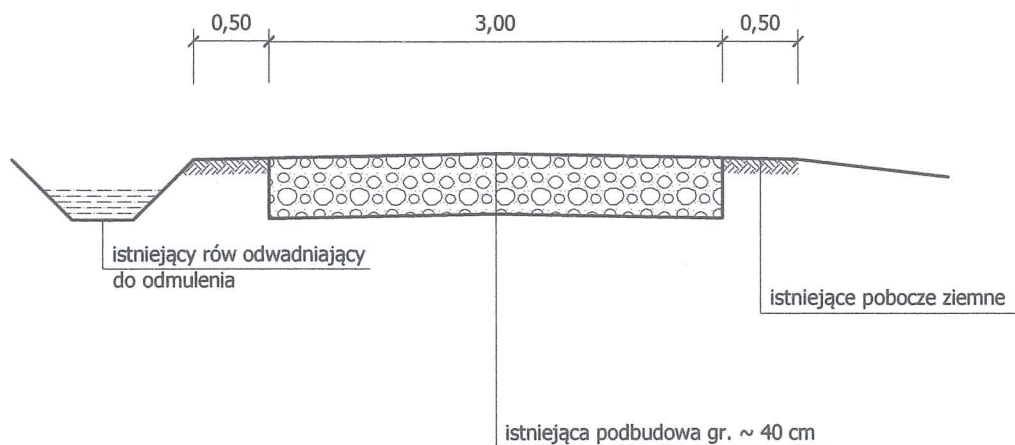
**inż. Mieczysław Tadel**  
Uprawnienia budowlane w specjalności  
Konstrukcyjno-inżynierskiej budownictwa  
drogowego Nr PG VII / I / 7342 / 350 / 93  
32-700 Bochnia, ul. Gen. W. Czuma 5/10

Remont drogi gminnej Nr K580238 Zbydniów - Wapniska  
w km 0+000 ÷ 1+164  
Skala 1:50

Przekrój konstrukcyjny - istniejący  
km 0+000 ÷ 1+061



Przekrój konstrukcyjny - istniejący  
km 1+061 ÷ 1+164

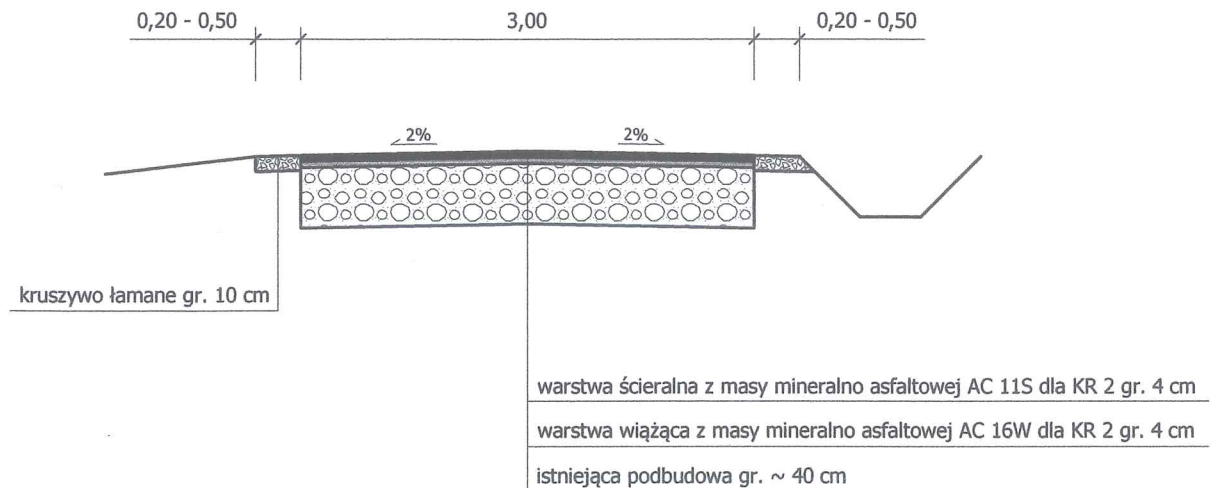


Opracował:  
inż. Mieczysław Tadel

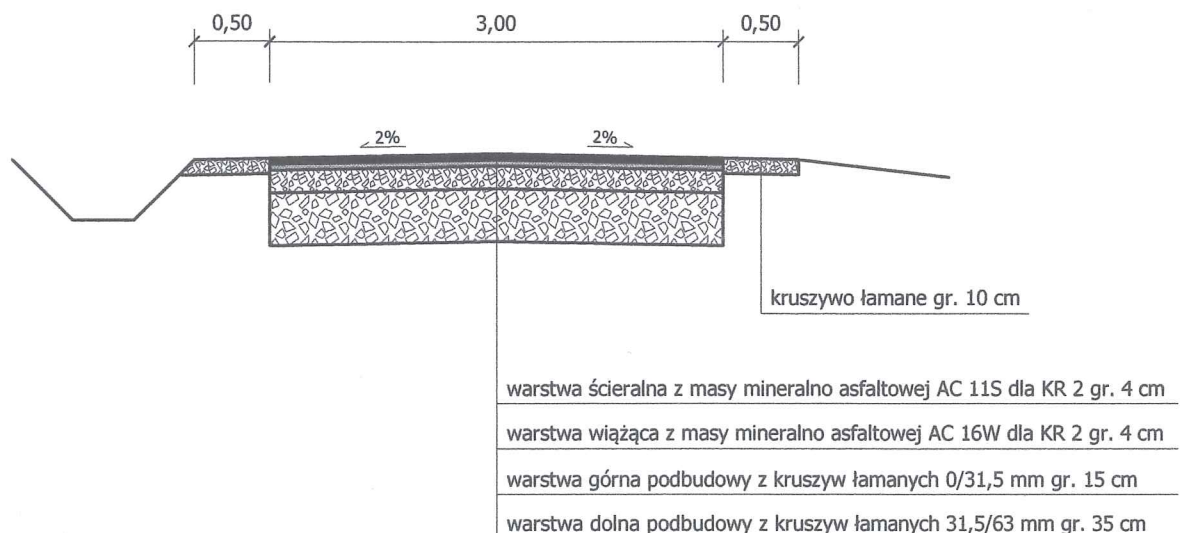
**inż. Mieczysław Tadel**  
Uprawnienia budowlane w specjalności  
Konstrukcyjno-inżynierskiej budownictwa  
drogowego Nr PG VII / 1 / 7342 / 350 / 93  
32-700 Bochnia, ul. Gen. W. Czuma 5/10

Remont drogi gminnej Nr K580238 Zbydniów - Wapniska  
w km 0+000 ÷ 1+164  
Skala 1:50

Przekrój konstrukcyjny - projektowany  
km 0+000 ÷ 1+061



Przekrój konstrukcyjny - projektowany  
km 1+061 ÷ 1+164



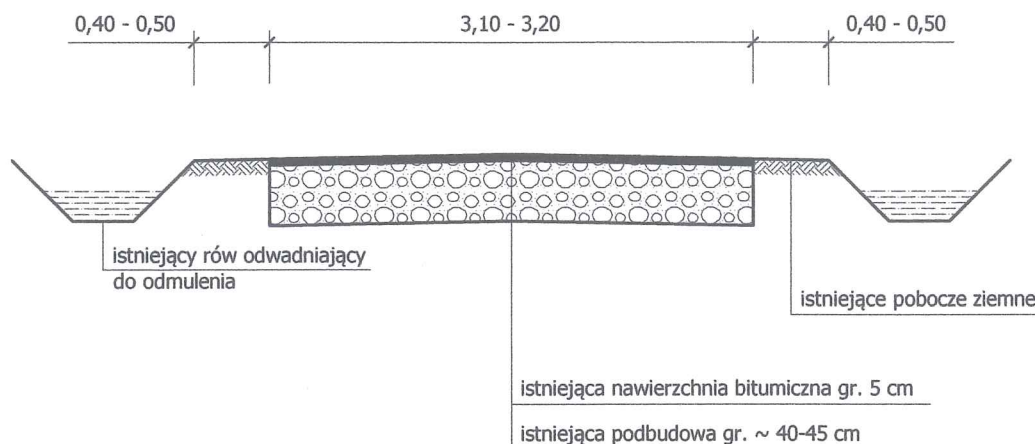
Opracował:  
inż. Mieczysław Tadel

**inż. Mieczysław Tadel**  
Uprawnienia budowlane w specjalności  
Konstrukcyjno-inżynierskiej budownictwa  
drogowego Nr PG VII / I / 7342 / 350 / 93  
32-700 Bochnia, ul. Gen. W. Czumy 5/10

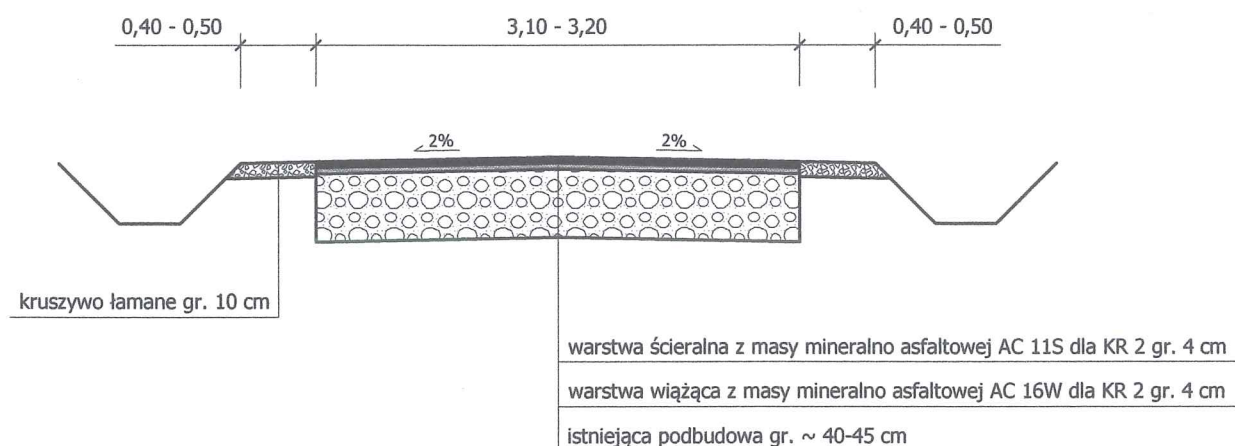


Remont drogi gminnej Nr K580185 Kobylec - Zagórzany  
w km 1+352 ÷ 2+200  
Skala 1:50

Przekrój konstrukcyjny - istniejący



Przekrój konstrukcyjny - projektowany

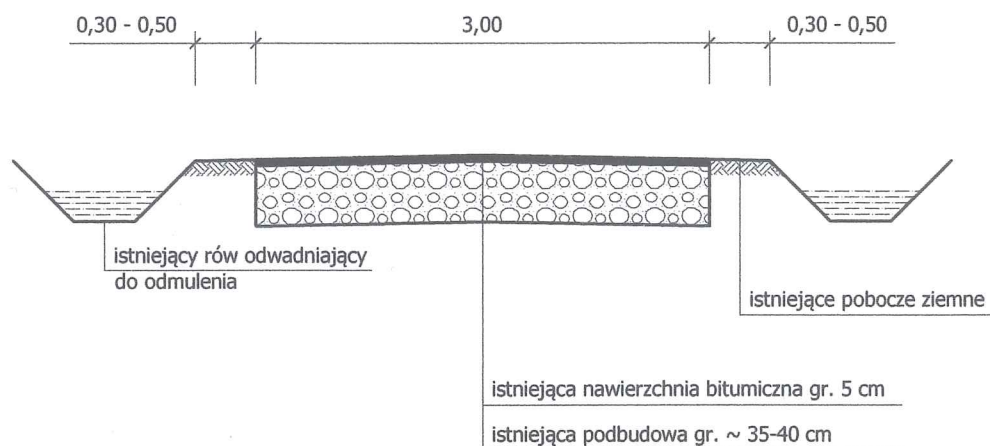


Opracował:  
inż. Mieczysław Tadel

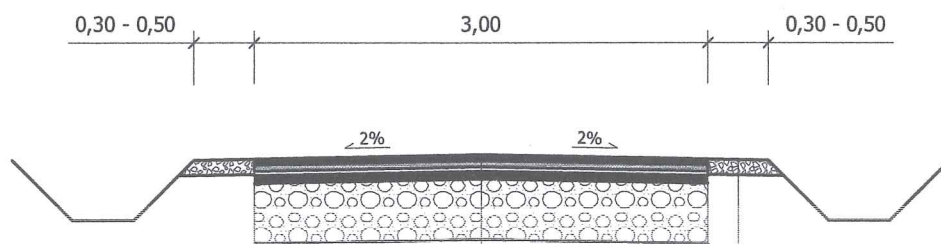
**inż. Mieczysław Tadel**  
Uprawnienia budowlane w specjalności  
Konstrukcyjno-inżynierskiej budownictwa  
drogowego Nr PG VII / I / 7342 / 350 / 93  
32-700 Bochnia, ul. Gen. W. Czuma 5/10

Remont drogi gminnej Nr K580231 Wola Wieruszycka - Kobylec  
w km 0+000 ÷ 1+050  
Skala 1:50

Przekrój konstrukcyjny - istniejący



Przekrój konstrukcyjny - projektowany

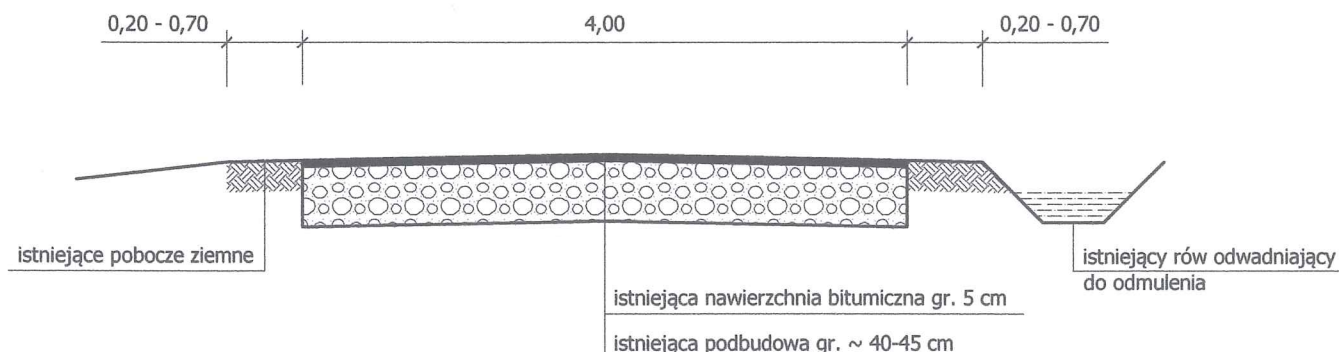


**inż. Mieczysław Tadel**

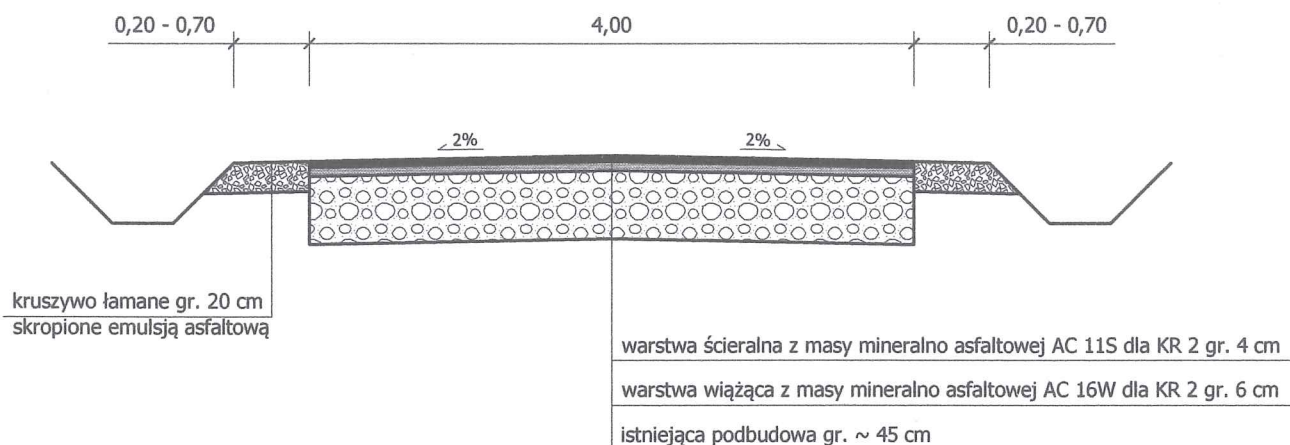
Uprawnienia budowlane w specjalności  
Konstrukcyjno-inżynierskiej budownictwa  
drogowego Nr PG VII / 1 / 7342 / 350 / 93  
32-700 Bochnia, ul. Gen. W. Czuma 5/10

# Remont drogi gminnej Nr K580237 Wolica - Wymysłów w km 0+000 ÷ 1+217 Skala 1:50

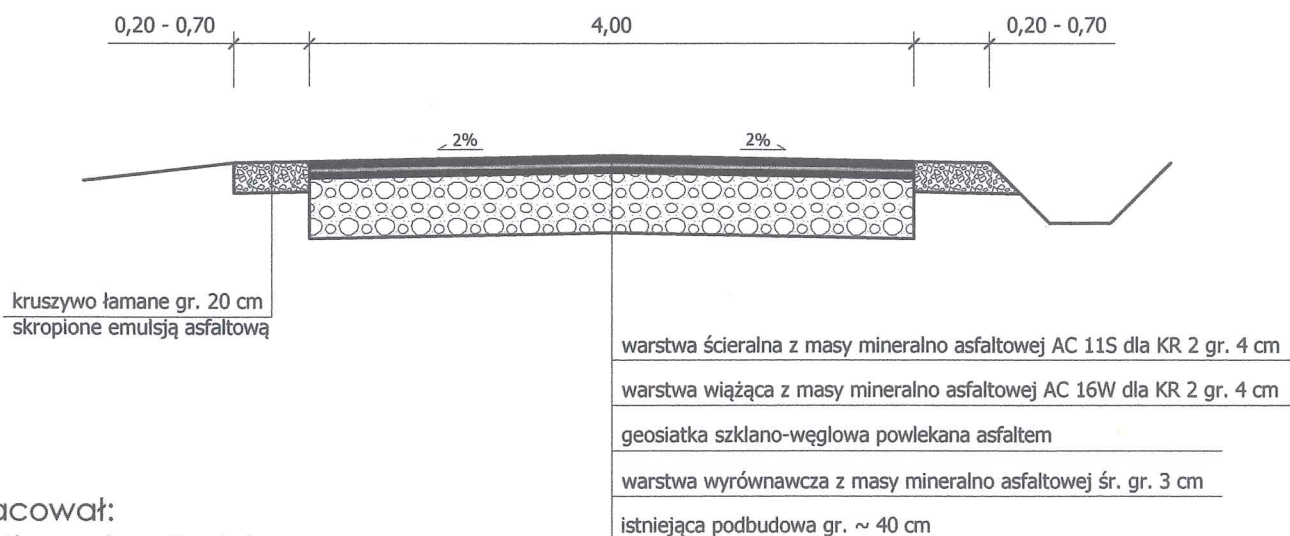
## Przekrój konstrukcyjny - istniejący



## Przekrój konstrukcyjny - projektowany km 0+000 ÷ 0+631



## km 0+631 ÷ 1+217



Opracował:

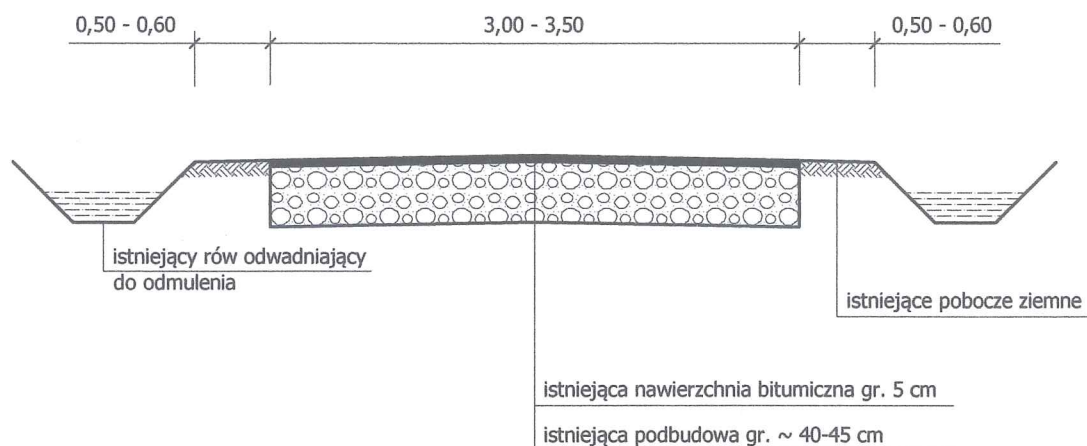
inż. Mieczysław Tadel

**inż. Mieczysław Tadel**

Uprawnienia budowlane w specjalności  
Konstrukcyjno-Inżynierskiej budownictwa  
drogowego Nr PG VII / I / 7342 / 350 / 93  
32-700 Bochnia, ul. Gen. W. Czuma 5/10

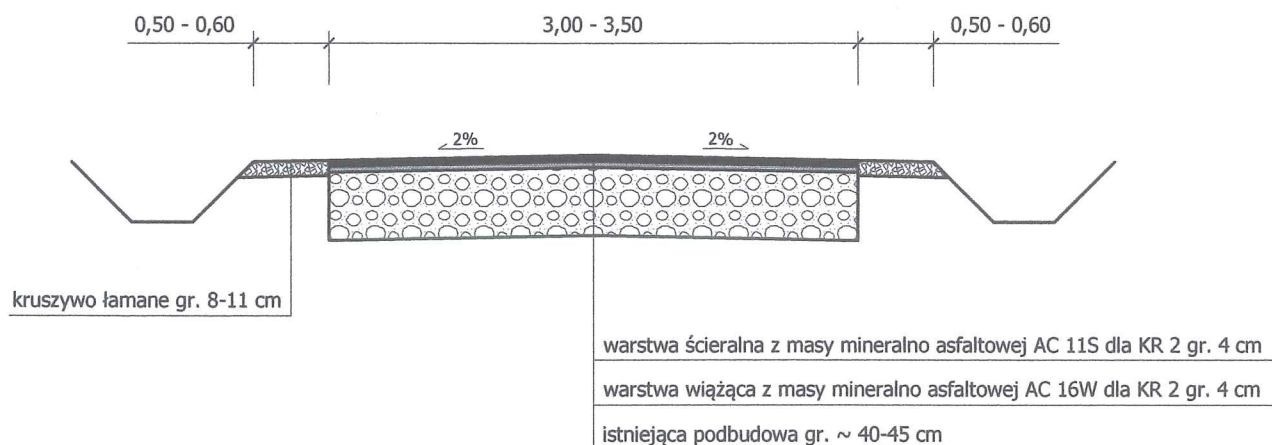
Remont drogi gminnej Nr K580175 Grabie - Sicie - Wola Grabska  
w km 0+000 ÷ 1+213; 2+018 ÷ 3+378; 3+513 ÷ 3+832  
Skala 1:50

Przekrój konstrukcyjny - istniejący



Przekrój konstrukcyjny - projektowany

km 0+000 ÷ 0+440; 0+500 ÷ 0+773; 0+839 ÷ 0+934; 1+110 ÷ 1+212; 3+165 ÷ 3+378; 3+513 ÷ 3+832



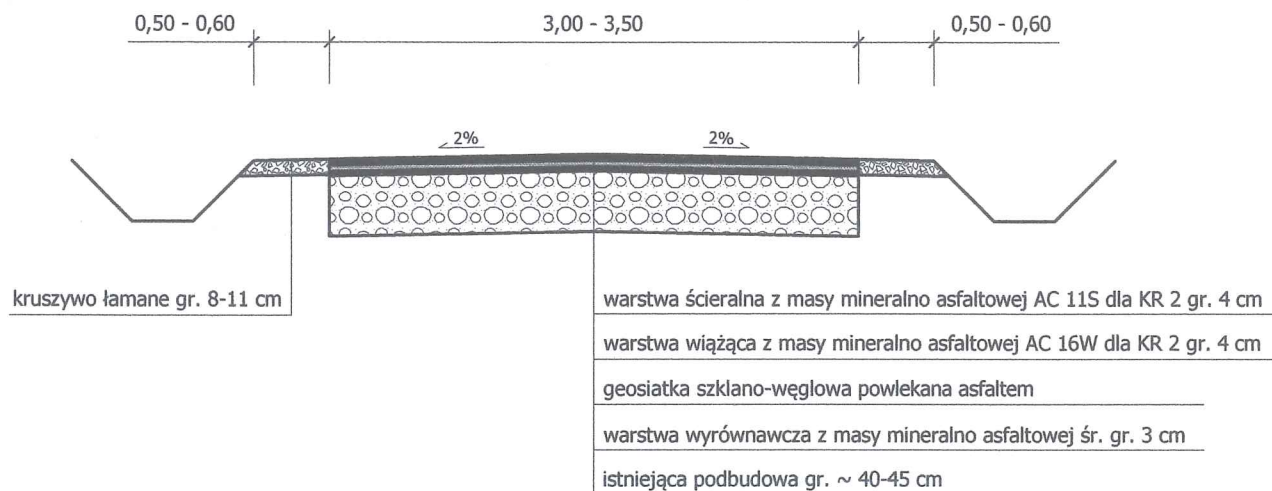
Opracował:  
inż. Mieczysław Tadel

**inż. Mieczysław Tadel**  
Upewnienia budowlane w specjalności  
Konstrukcyjno-inżynierskiej budownictwa  
drogowego Nr PG VII / I / 7342 / 350 / 93  
32-700 Bochnia, ul. Gen. W. Czuma 5/10

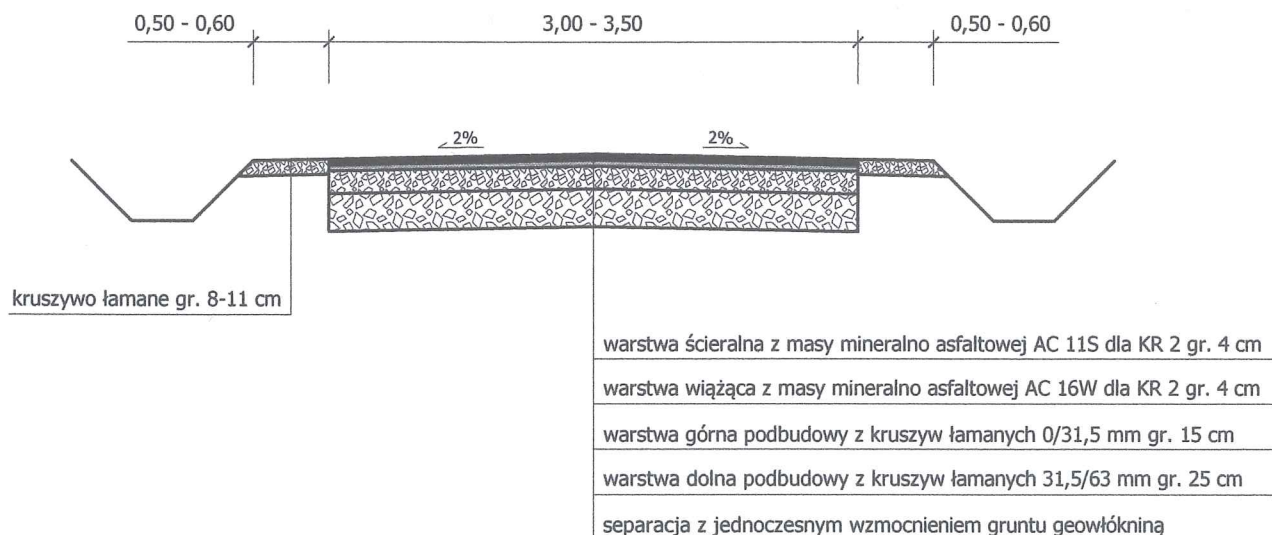


Remont drogi gminnej Nr K580175 Grabie - Sicie - Wola Grabska  
w km 0+000 ÷ 1+213; 2+018 ÷ 3+378; 3+513 ÷ 3+832  
Skala 1:50

Przekrój konstrukcyjny - projektowany  
km 0+440 ÷ 0+500; 2+018 ÷ 2+400; 2+690 ÷ 2+820



Przekrój konstrukcyjny - projektowany  
km 0+773 ÷ 0+839; 0+934 ÷ 1+110; 2+400 ÷ 2+690; 2+820 ÷ 3+165



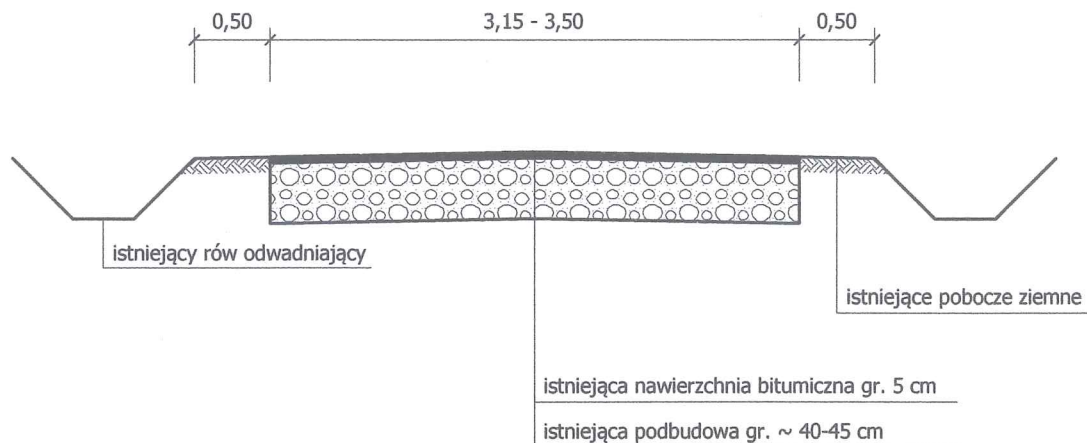
Opracował:  
inż. Mieczysław Tadel

**inż. Mieczysław Tadel**  
Uprawnienia budowlane w specjalności  
Konstrukcyjno-inżynierskiej budownictwa  
drogowego Nr PG VII / 1 / 7342 / 350 / 93  
32-700 Bochnia, ul. Gen. W. Czumy 5/10

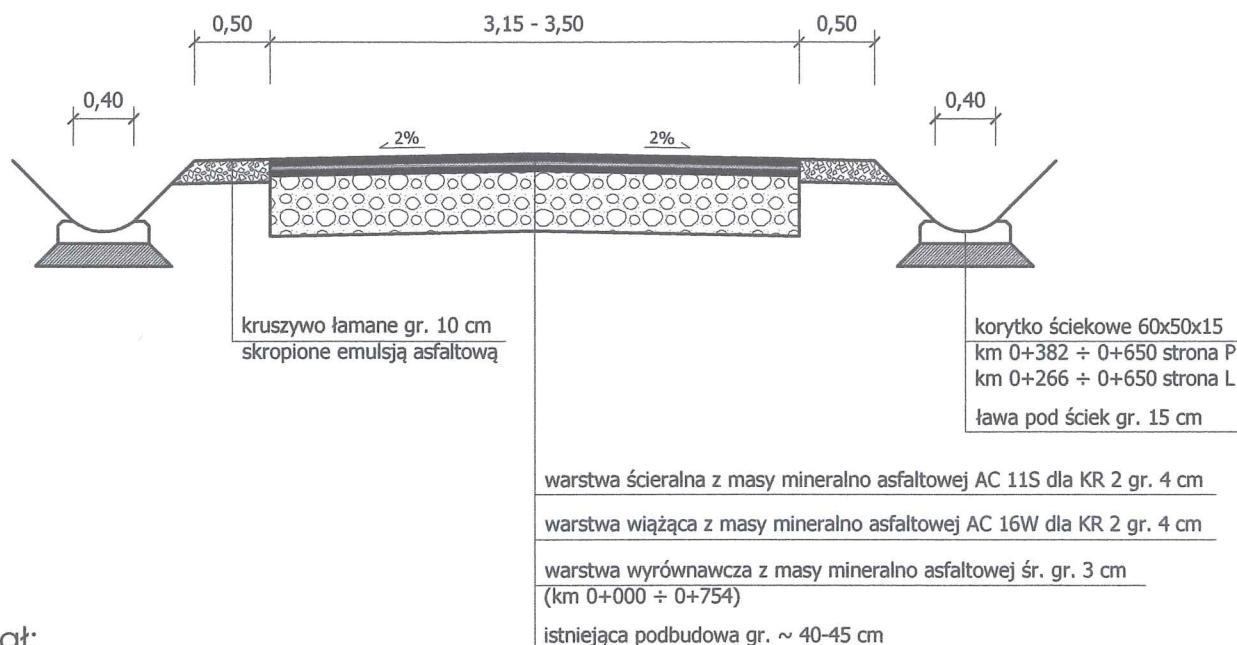


Remont drogi gminnej Nr K580171 Cichawka - Szkoła - Skup  
w km 0+000 ÷ 2+300  
Skala 1:50

Przekrój konstrukcyjny - istniejący



Przekrój konstrukcyjny - projektowany

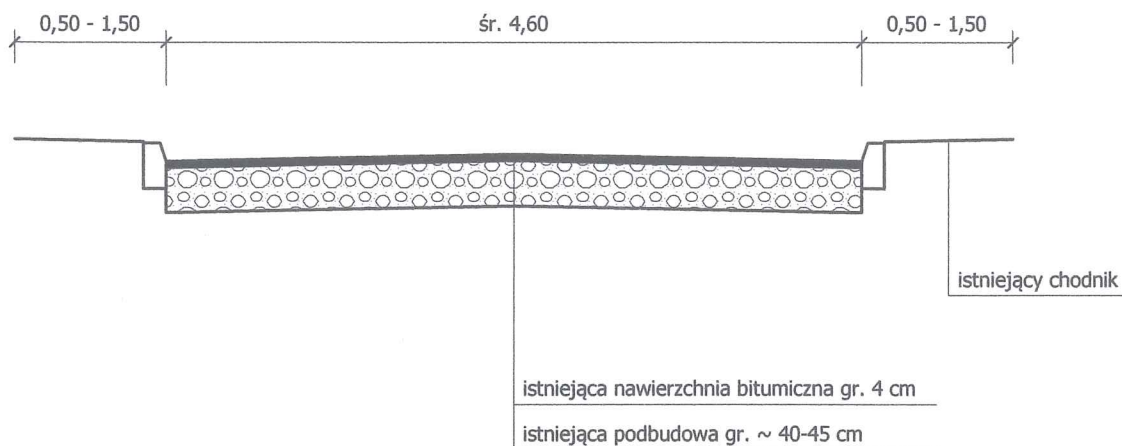


Opracował:  
inż. Mieczysław Tadel

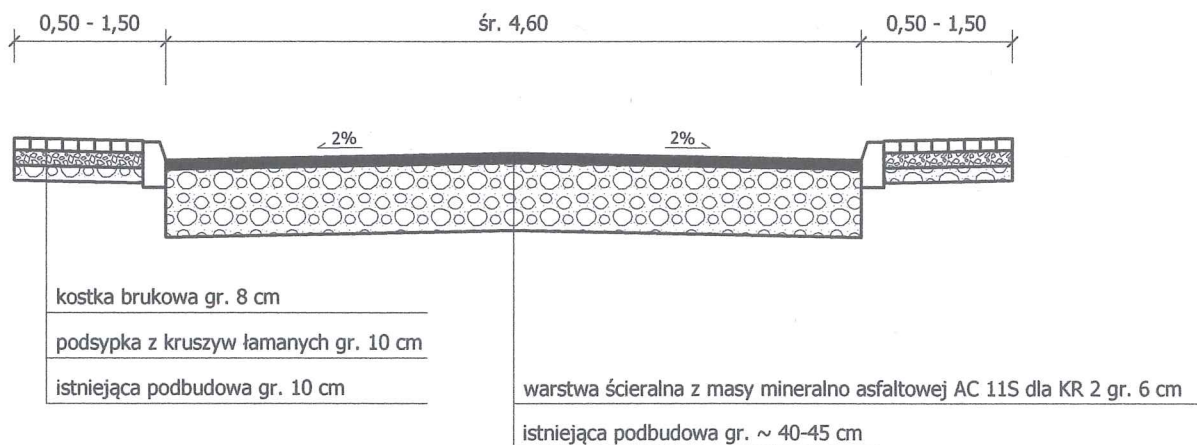
**inż. Mieczysław Tadel**  
Uprawnienia budowlane w specjalności  
Konstrukcyjno-inżynierskiej budownictwa  
drogowego Nr PG VII / 1 / 7342 / 350 / 93  
32-700 Bochnia, ul. Gen. W. Czumy 5/10

Remont drogi gminnej Nr K580199 Łapanów do wałów - Zalew  
w km 0+000 ÷ 0+100  
Skala 1:50

Przekrój konstrukcyjny - istniejący



Przekrój konstrukcyjny - projektowany



Opracował:  
inż. Mieczysław Tadel

**inż. Mieczysław Tadel**  
Uprawnienia budowlane w specjalności  
Konstrukcyjno-inżynierskiej budownictwa  
drogowego Nr PG VII / 1 / 7342 / 350 / 93  
32-700 Bochnia, ul. Gen. W. Czumy 5/10